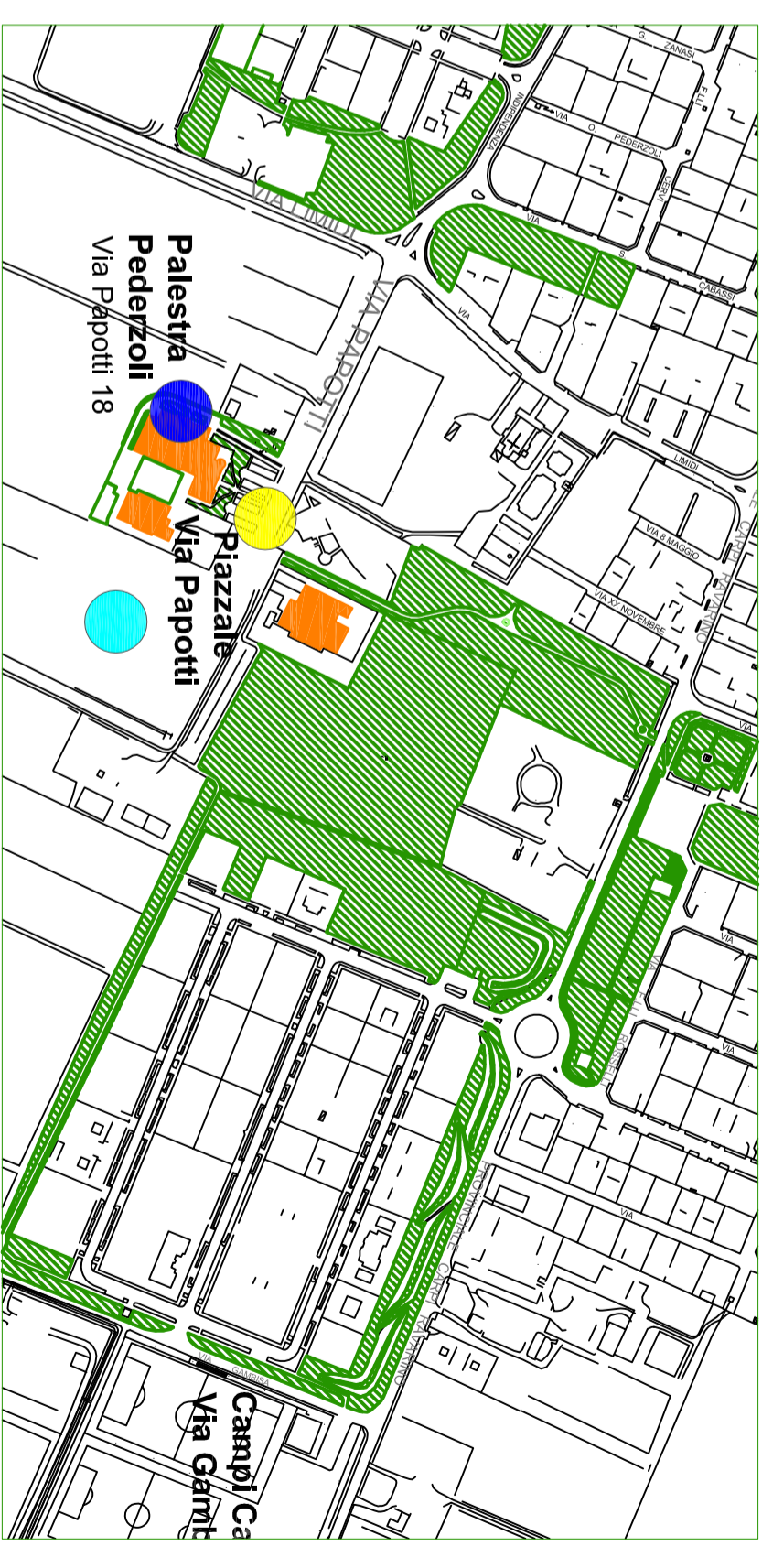


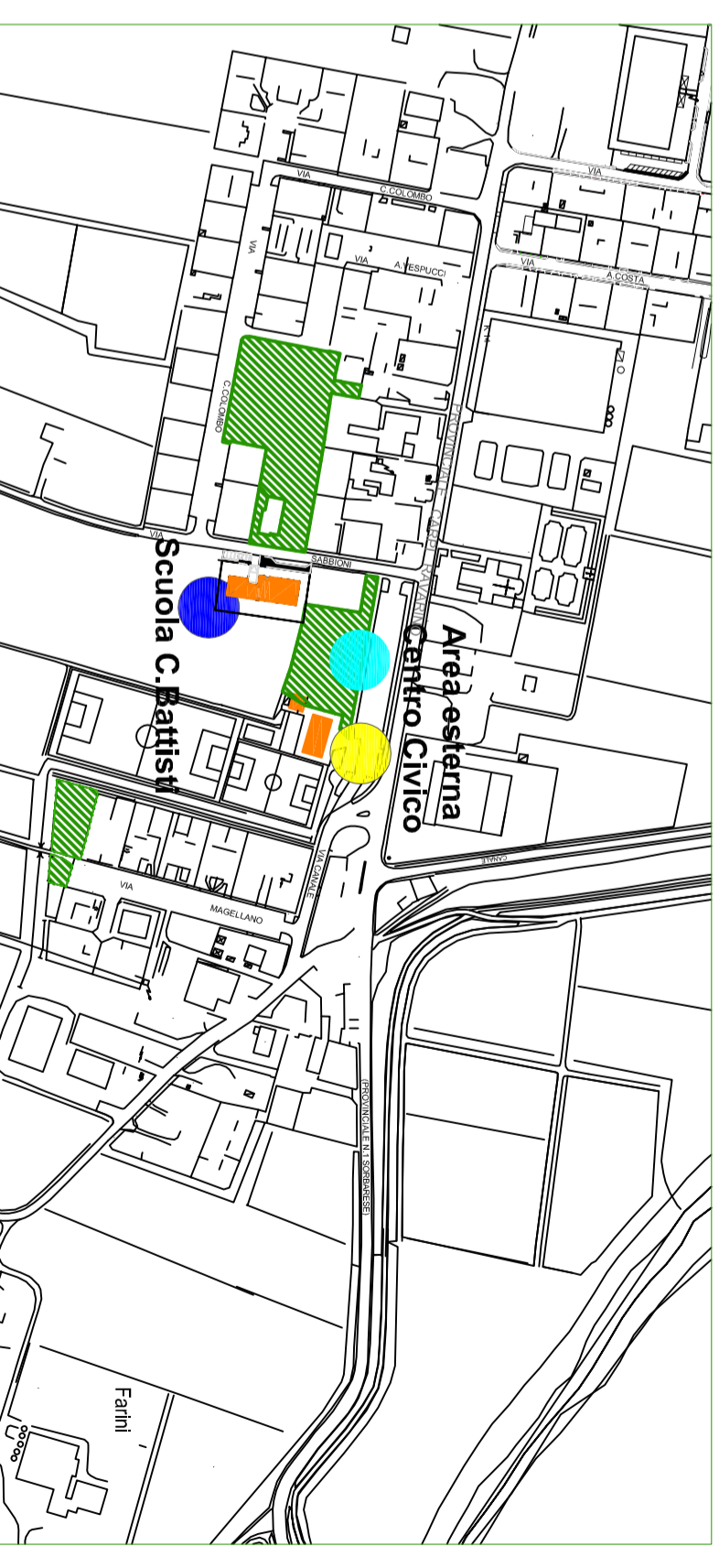
## Comune di Soliera

# AREE DI EMERGENZA


LIMIDI




SOZZIGALLI




**C.O.C. Il Centro Operativo Comunale** è il punto di riferimento della struttura Comunale per dirigere e coordinare i servizi di soccorso e di assistenza alla popolazione in caso di emergenza. Solo in caso di terremoto la sede del COC viene spostata presso la Scuola N.Bixio.



**AREE DI ATTESA** luoghi di prima accoglienza per la popolazione raggiungibili con percorso sicuro dove la cittadinanza può essere assistita tempestivamente dalle strutture della Protezione Civile e segnalate da apposito cartello indicatore.



**AREE DI ACCOGLIENZA SCOPERTA O DI AMMASSAMENTO SOCCORRITORI:** spazi dotati di infrastrutture primarie destinati ad accogliere tendopoli o abitazioni di emergenza per un periodo di media e lunga durata nel caso in cui i cittadini abbiano dovuto abbandonare le loro abitazioni. In alternativa possono essere adibite ad aree ricettive nelle quali vengono portati materiali, mezzi e il personale impiegato nelle operazioni di soccorso.



**AREE DI ACCOGLIENZA COPERTA** edifici esistenti pubblici o privati che possono offrire in breve e medio periodo un ricovero per coloro che hanno dovuto abbandonare la propria abitazione.



**DEPOSITI O MAGAZZINI** strutture esistenti destinate a svolgere la funzione di deposito materiali e mezzi durante l'emergenza e in periodo ordinario.



**EDIFICI COMUNALI**  
**AREE VERDI COMUNALI**