

COMUNE DI CAMPOGALLIANO
elenco gestione aree di emergenza

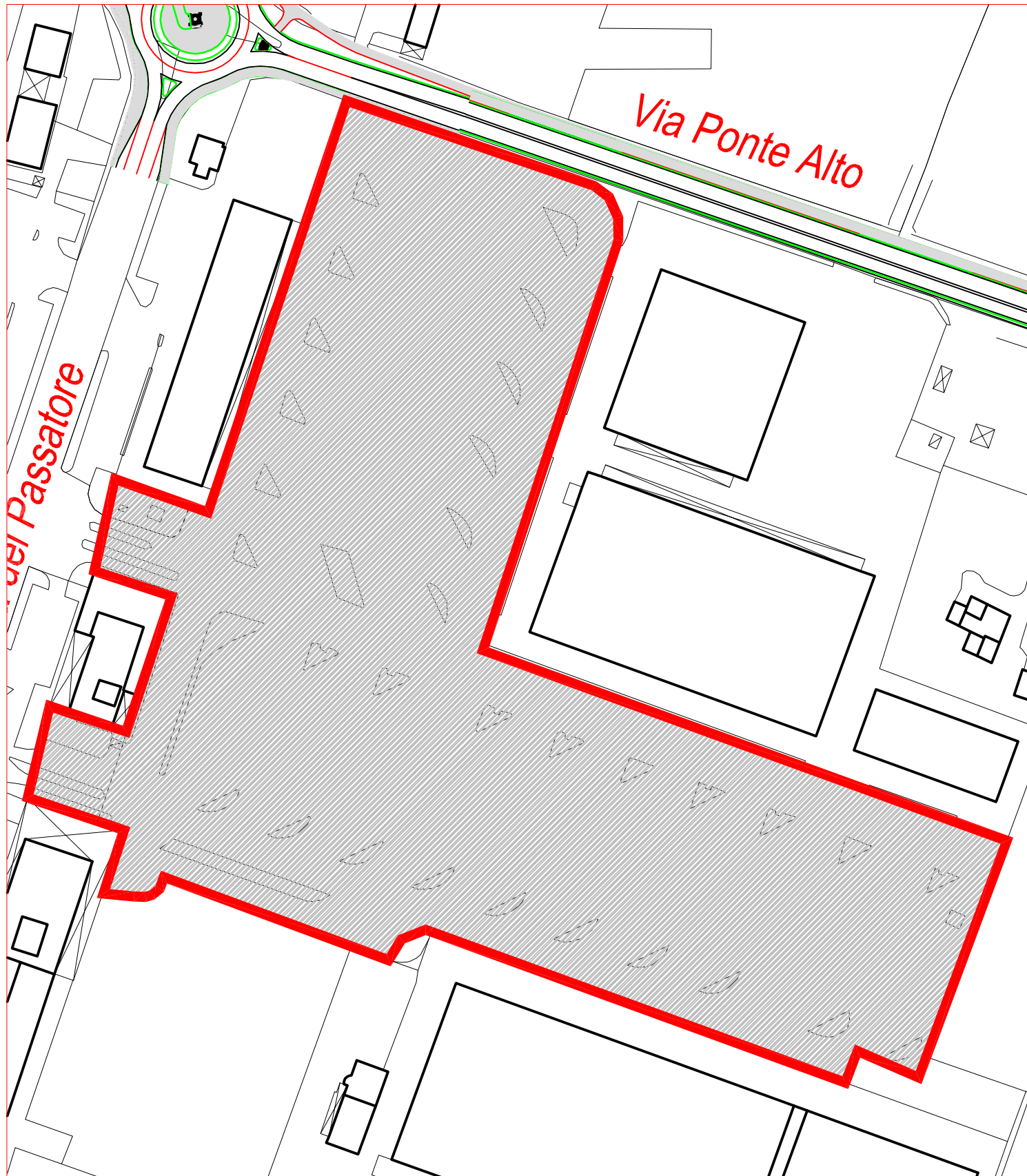
Una copia delle chiavi delle aree di emergenza è fisicamente presente presso il deposito di sicurezza nella Palazzina A, stessa sede del COC – P.zza Vittorio Emanuele II n. 1

| N. | Area di attesa | Luogo/indirizzo | Referente per l'attivazione dell'area (chi ha le chiavi) | Recapito | Note |
|-----------|--|------------------------|--|--------------------------------|---|
| 1 | PARCHEGGIO SCUOLE | VIA RUBIERA | APERTO | | <i>Cfr. Cartografia allegata</i> |
| 2 | PARCHEGGIO FRONTE ROTATORIA MONUMENTO ALLA RESISTENZA | VIA DI VITTORIO | APERTO | | <i>Cfr. Cartografia allegata</i> |
| 3 | CAMPO SPORTIVO FRAZIONE PANZANO | VIA REGGIANI | APERTO | | <i>Cfr. Cartografia allegata</i> |
| 4 | CIRCOLO ANSPI ORATORIO "SASSOLA" | VIA DONIZETTI | Don Andrea | 349 7873780 | <i>Cfr. Cartografia allegata</i> |
| 5 | CAMPO SPORTIVO FRAZIONE SALICETO BUZZALINO | VIA RABITTI | APERTO | | <i>Cfr. Cartografia allegata</i> |
| 6 | | | | | |
| 7 | | | | | |
| N. | Area di accoglienza coperta | Luogo/indirizzo | Referente per l'attivazione dell'area (chi ha le chiavi) | Recapito | Note |
| 1 | PALESTRA POLIVALENTE | VIA MATTEI 15 | Serafini Filippo (Legale Rappresentante Polisportiva) Mammi Ermanno (Custode Impianti Sportivi) | 347 4449407 329 2934843 | PARCHEGGIO VICINO <i>Cfr. Cartografia allegata</i> |
| 2 | | | | | |
| 3 | | | | | |
| 4 | | | | | |
| N. | Area di accoglienza scoperta | Luogo/indirizzo | Referente per l'attivazione dell'area (chi ha le chiavi) | Recapito | Note |
| 1 | PARCHEGGIO CONFORAMA | VIA DEL PASSATORE | APERTO | | ENTRATA e USCITA altezza massima di 2,50 metri <i>Cfr. Cartografia allegata</i> |
| 2 | CAMPO SPORTIVO | VIA MATTEI | Serafini Filippo (Legale Rappresentante Polisportiva) Mammi Ermanno (Custode Impianti Sportivi) | 347 4449407 329 2934843 | PARCHEGGIO VICINO <i>Cfr. Cartografia allegata</i> |
| 3 | | | | | |
| 4 | | | | | |
| N. | Area di ammassamento | Luogo/indirizzo | Referente per l'attivazione dell'area (chi ha le chiavi) | Recapito | Note |
| 1 | PARCHEGGIO DOGANA | PIAZZALE DELLE NAZIONI | APERTO | | <i>Cfr. Cartografia, Monografia e Scheda Allegate</i> |
| 2 | | | | | |

COMUNE DI CAMPOGALLIANO

AREA DI AMMASSAMENTO

PARCHEGGIO DOGANA
PIAZZALE DELLE NAZIONI

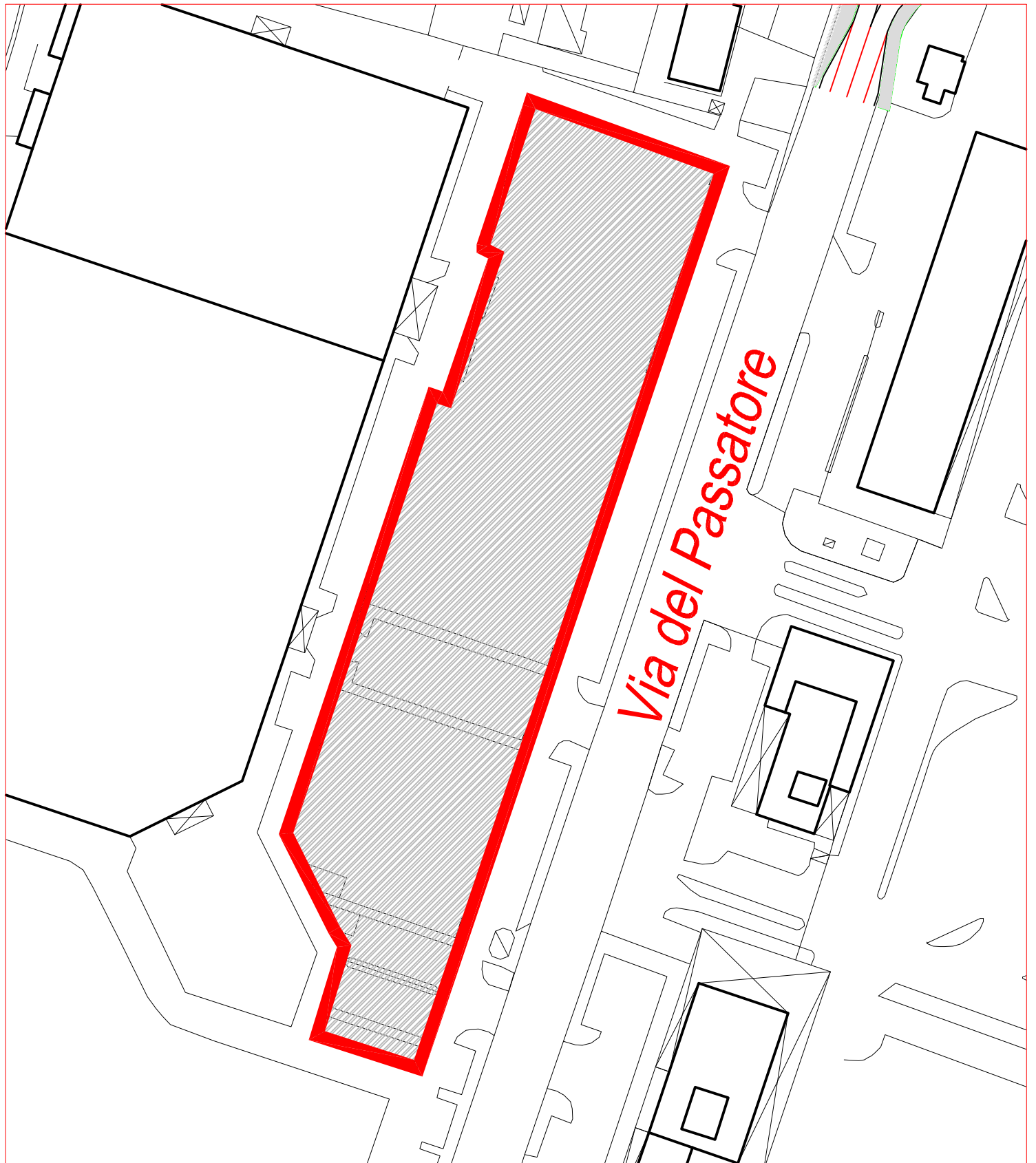


COMUNE DI CAMPOGALLIANO

AREA DI ACCOGLIENZA SCOPERTA

PARCHEGGIO CONFORAMA

VIA DEL PASSATORE

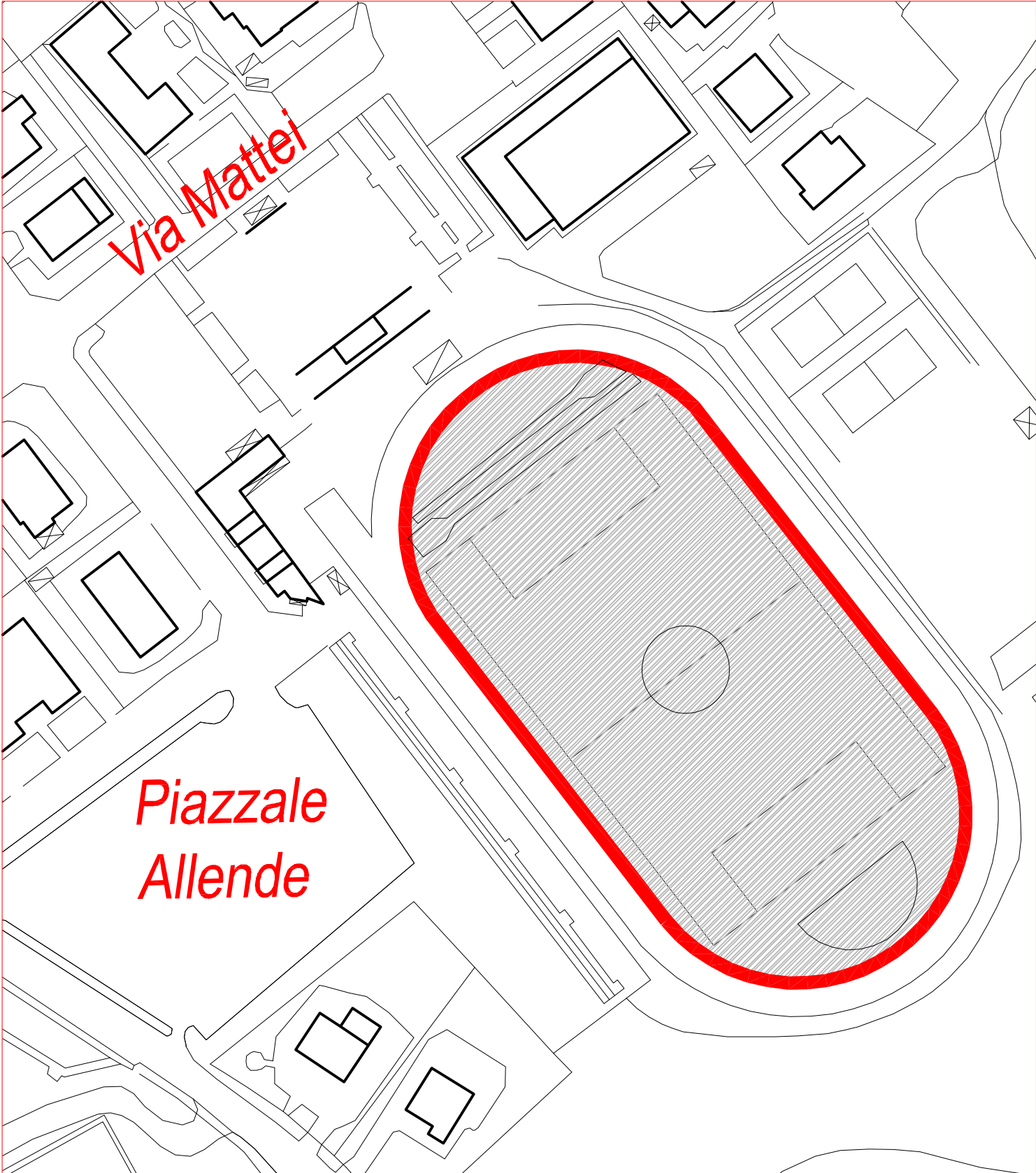


COMUNE DI CAMPOGALLIANO

AREA DI ACCOGLIENZA SCOPERTA

CAMPO SPORTIVO VIA MATTEI

Via Mattei



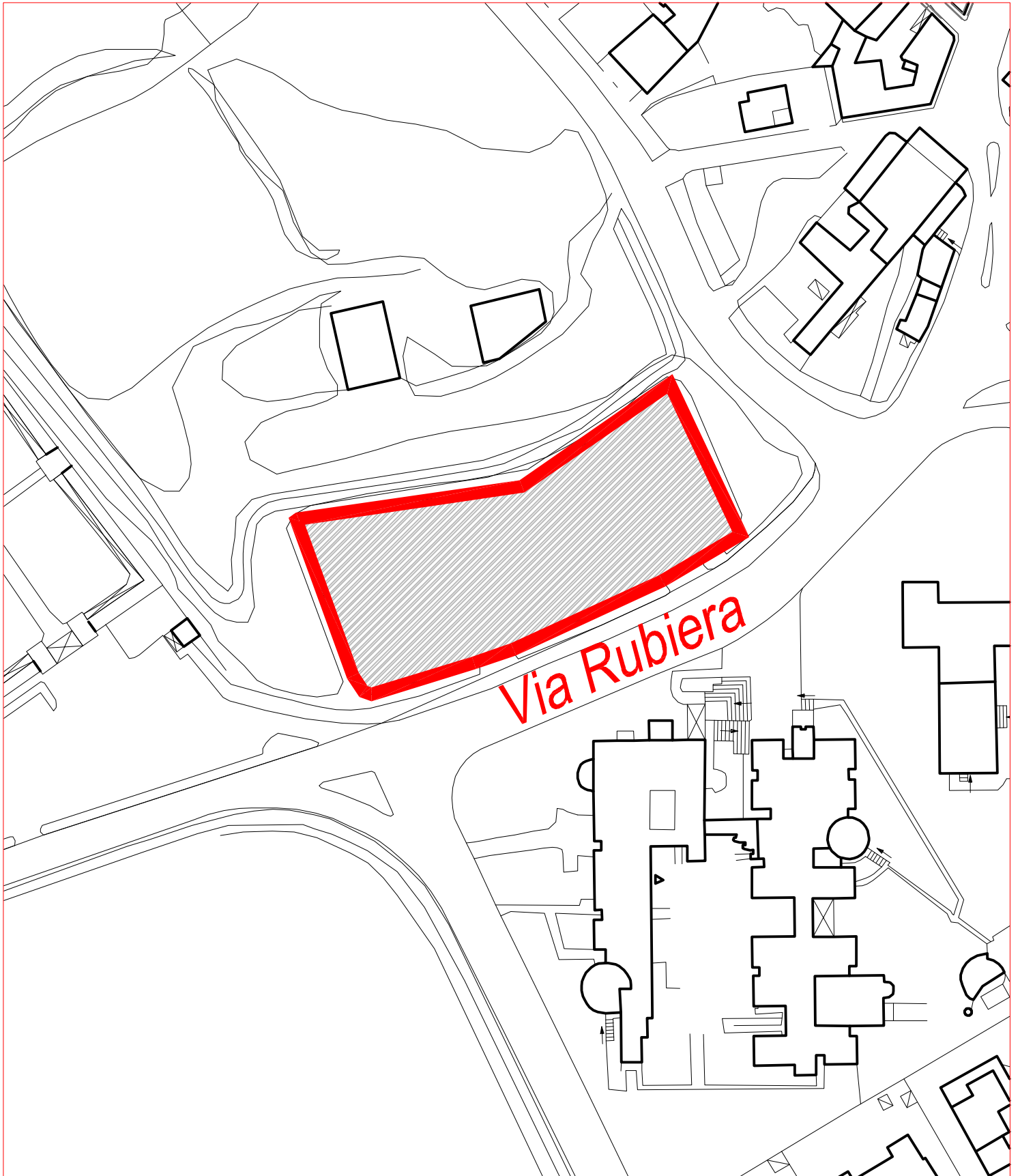
The image is a technical site plan of a sports field area. It features a large, oval-shaped field with a red border and a hatched interior, indicating a specific area of interest. The field is surrounded by various buildings and structures, including a large rectangular building to the north and several smaller buildings to the west and south. A road, labeled 'Via Mattei', runs diagonally across the upper left portion of the plan. The overall layout is enclosed within a red rectangular border.

*Piazzale
Allende*

COMUNE DI CAMPOGALLIANO
AREA DI ATTESA

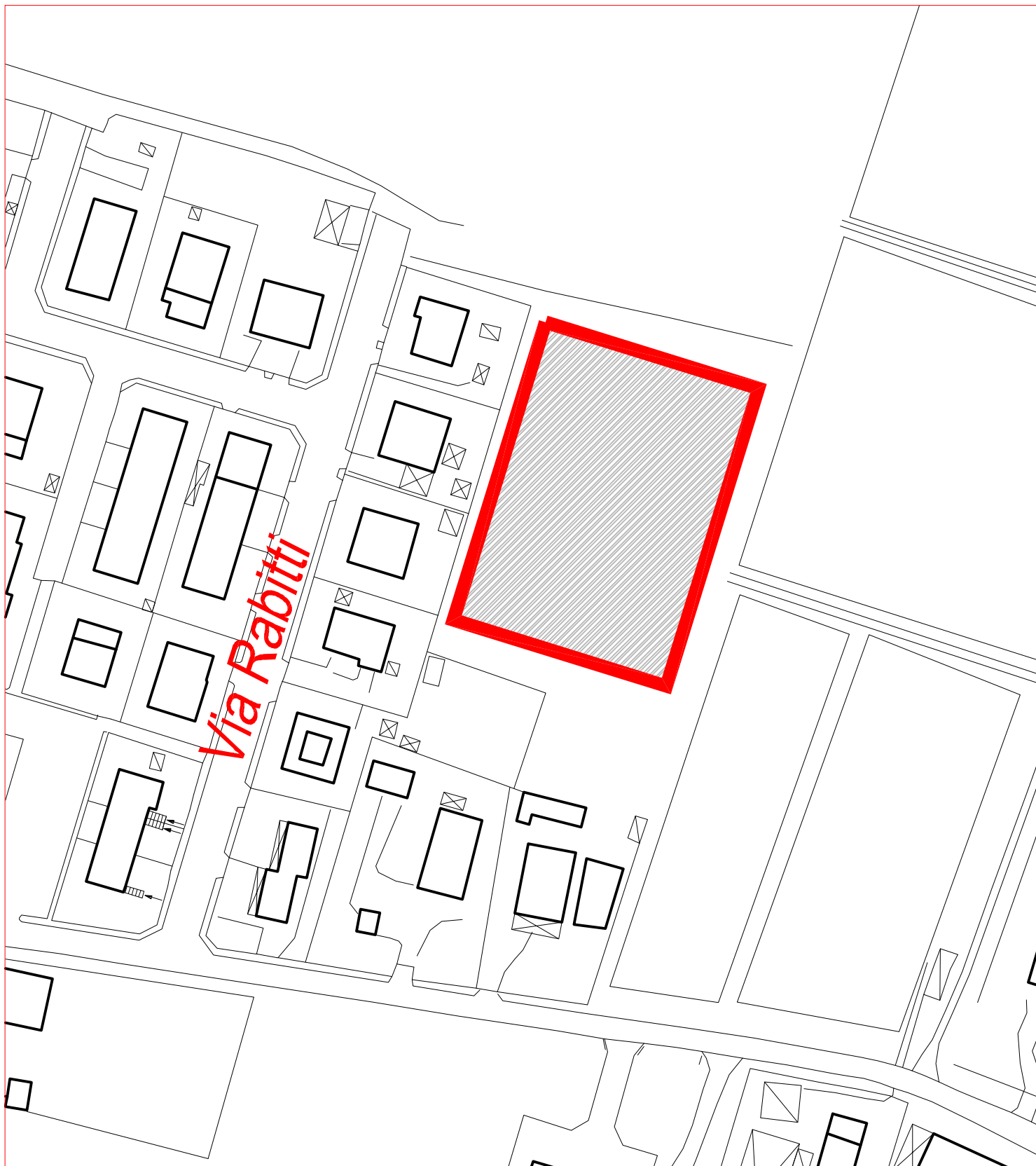
PARCHEGGIO SCUOLE

VIA RUBIERA



COMUNE DI CAMPOGALLIANO
AREA DI ATTESA

CAMPO SPORTIVO
SALICETO BUZZALINO VIA RABITTI

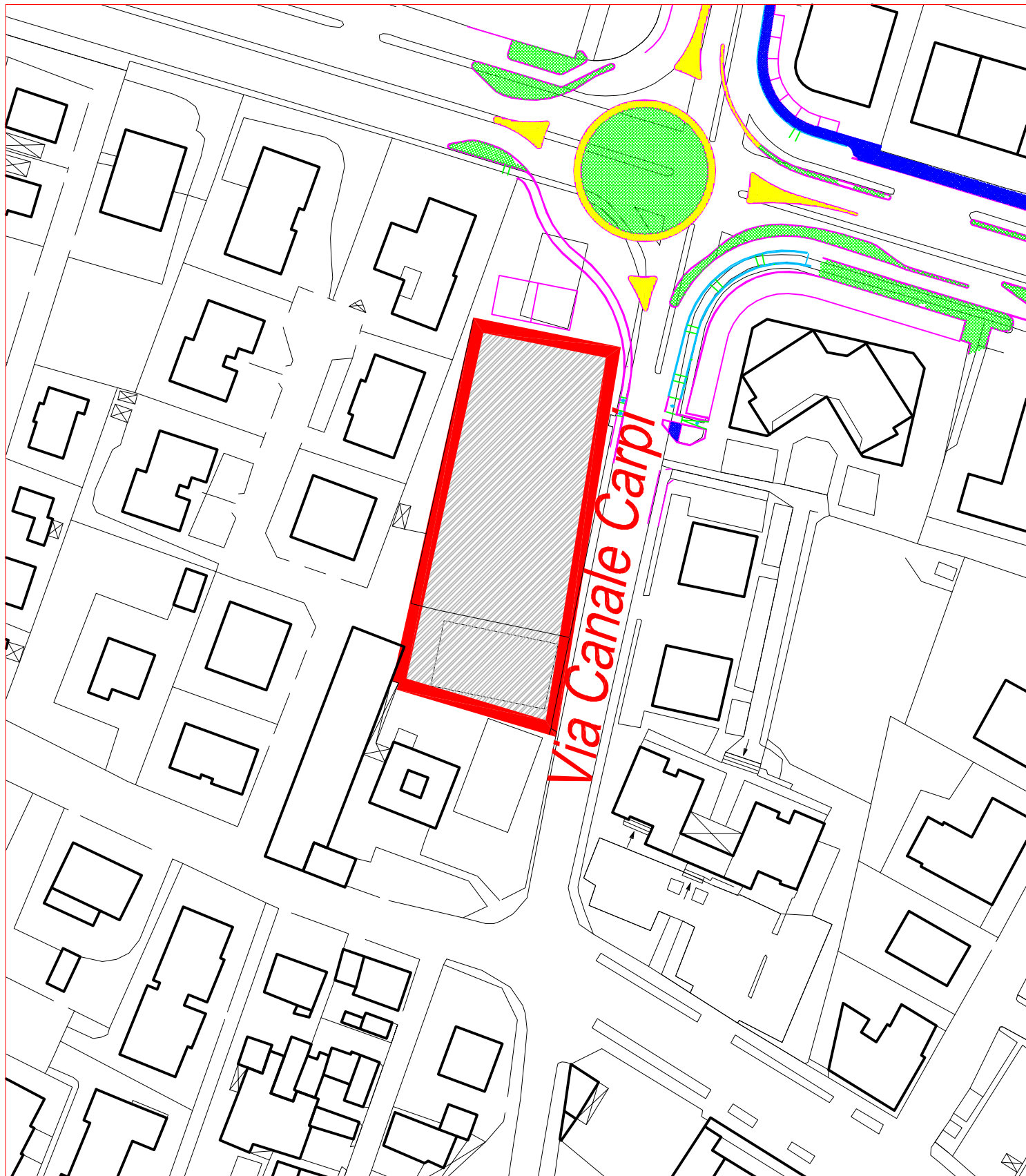


COMUNE DI CAMPOGALLIANO

AREA DI ATTESA

CIRCOLO ANSPI ORATORIO "SASSOLA"

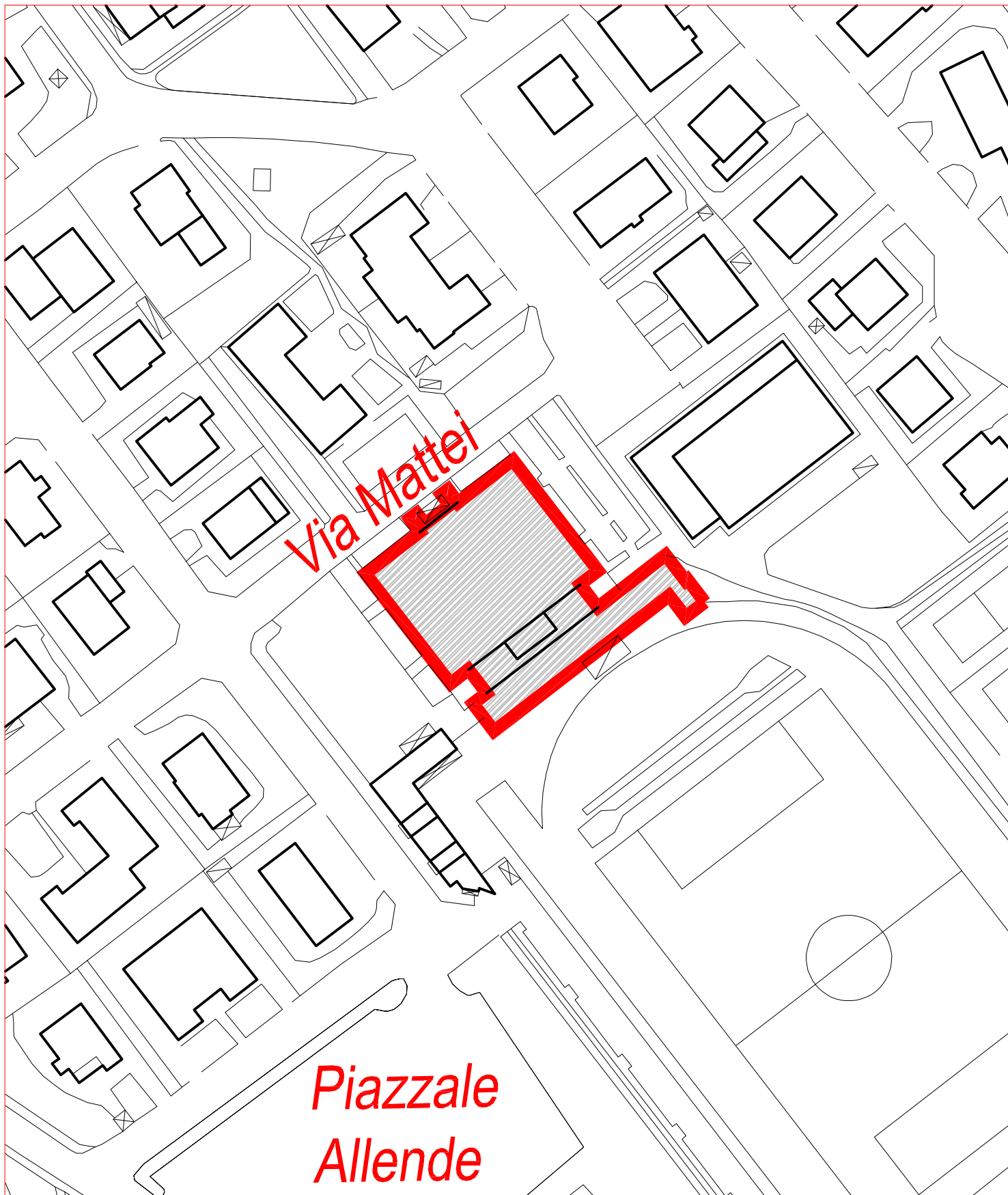
VIA DONIZETTI



COMUNE DI CAMPOGALLIANO

AREA DI ACCOGLIENZA COPERTA

PALESTRA POLIVALENTE VIA MATTEI

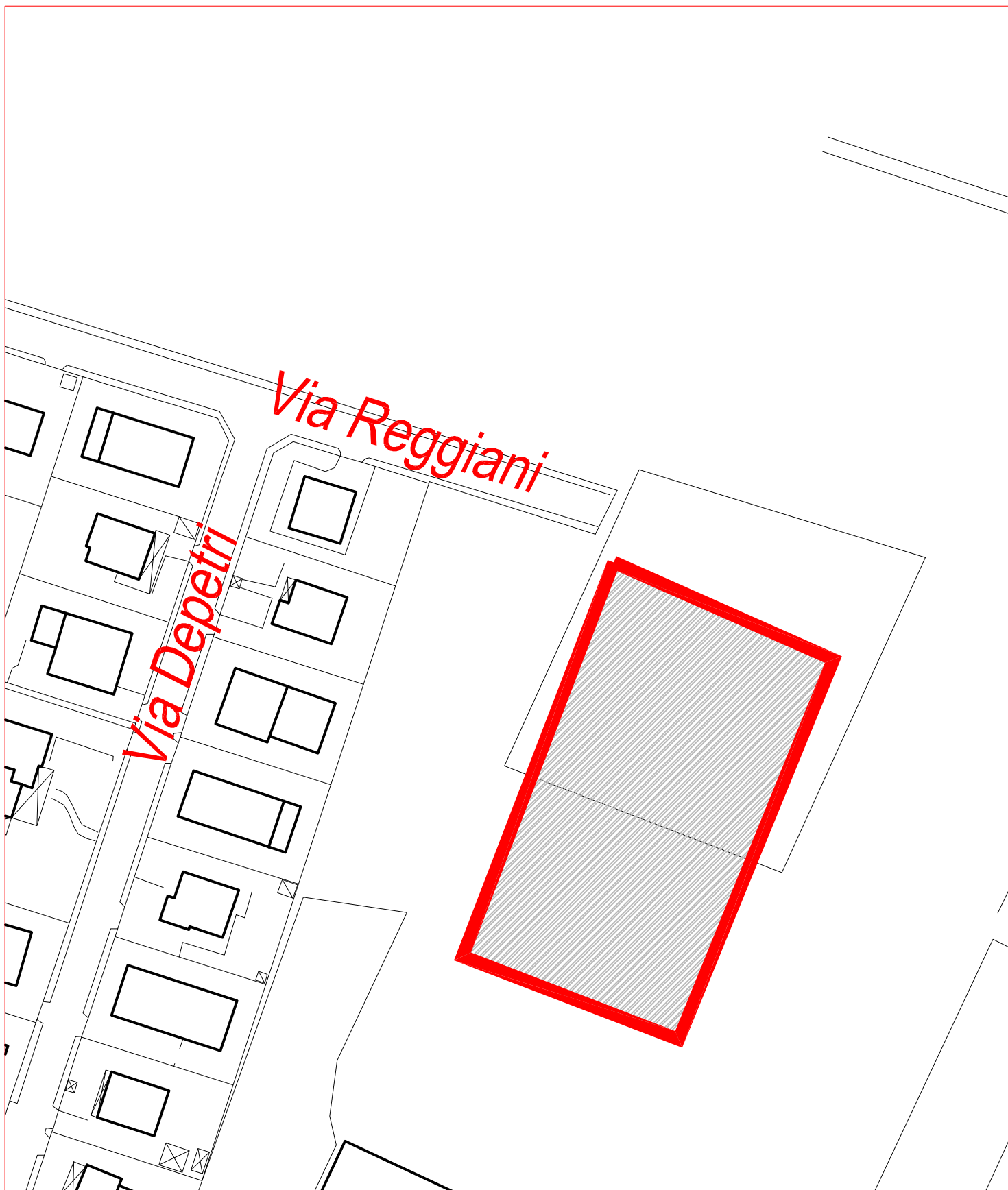


COMUNE DI CAMPOGALLIANO

AREA ATTESA

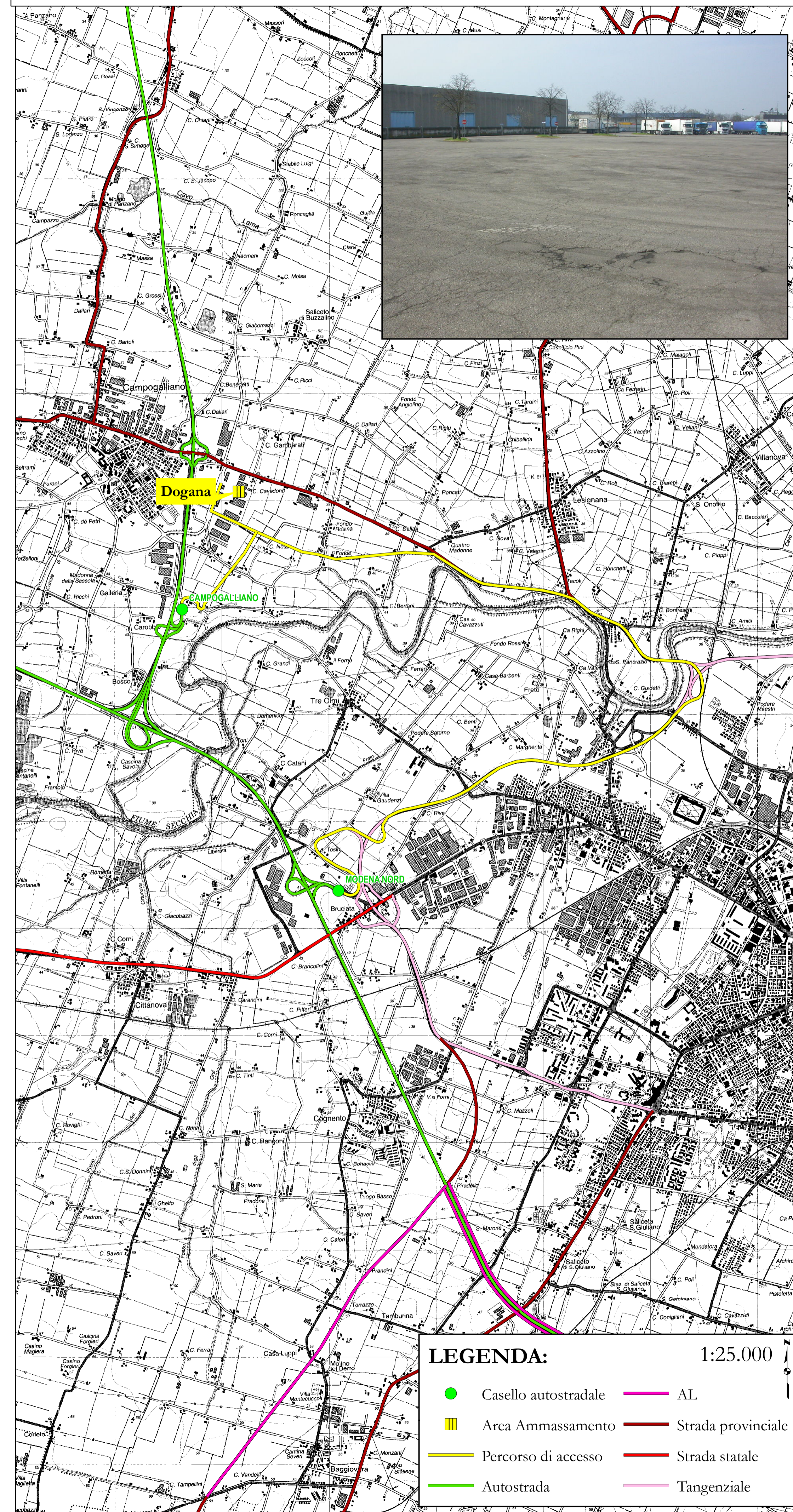
CAMPO SPORTIVO PANZANO

VIA REGGIANI





INQUADRAMENTO TERRITORIALE - PERCORSI di ACCESSO ALL'AREA



AREA di AMMASSAMENTO "Area Piazzale delle Nazioni - Dogana" Comune di CAMPOGALLIANO



Regione
Emilia-Romagna

Dati Generali AREA

Area Piazzale delle Nazioni, Dogana – 43,0 m s.l.m.

COORDINATE: X = 647175,88 ; Y = 950117,58

IdScheda AUSI: 99 **Idoneità:** 1,28 (area pienamente idonea)

Indirizzo: Piazzale delle Nazioni, Campogalliano

Superficie Area = 25.000 m²

Fabbricati presenti sopra l'area e tipologia: Nessuno

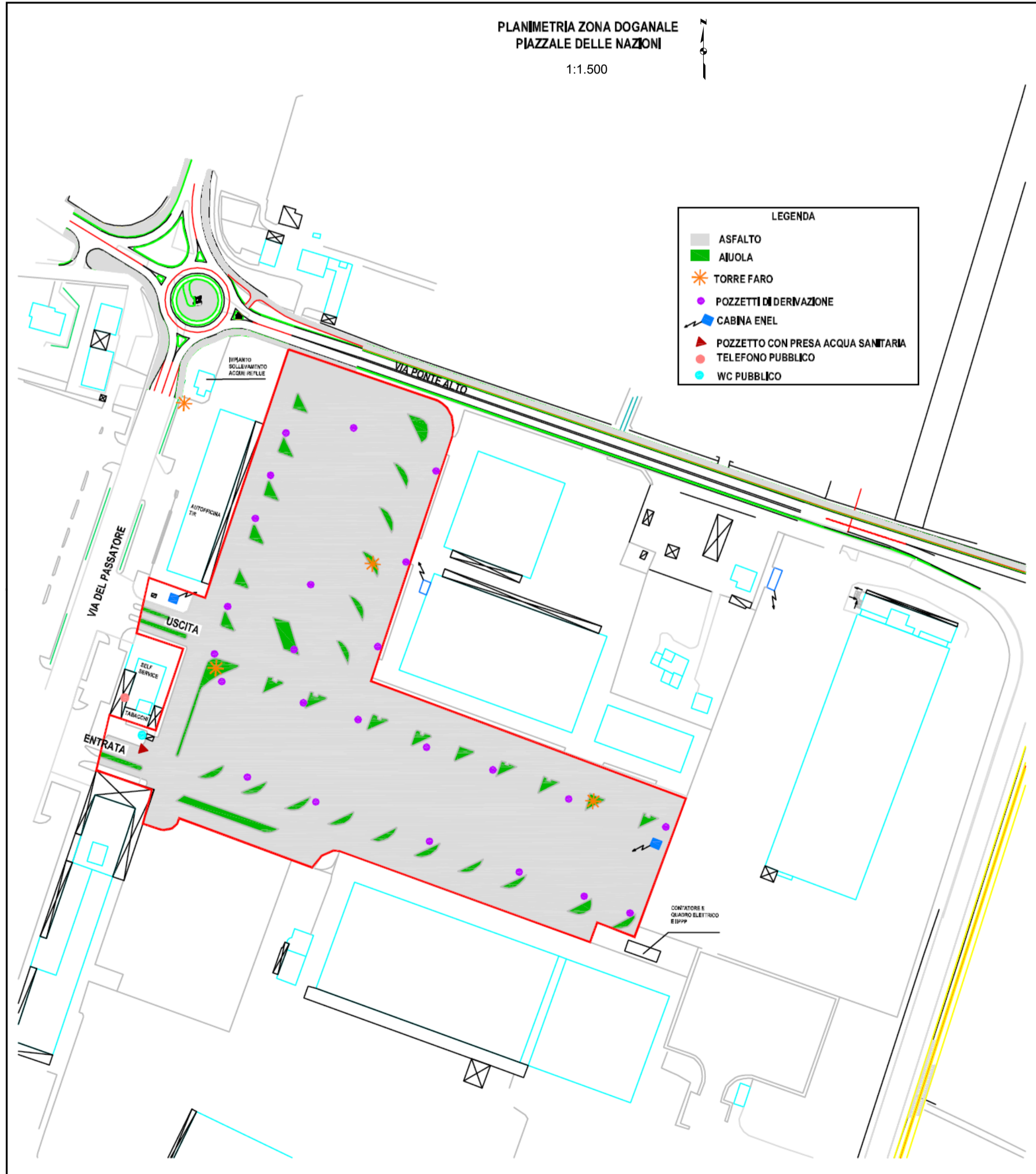
Accessi (numero e larghezza): 2 accessi, larghezza 3,5 m

Periodi di Accessibilità: sempre

Convenzione con Ente o Privato: Proprietà comunale

Referente di Protezione Civile: Laila Zanerini
Tel. 059/899437, 348/8266196
e-mail: ambiente@comune.campogalliano.mo.it

Provincia di Modena, U.O. Protezione Civile e Difesa del Suolo – Chiara Bezzi, Matteo Virga, Francesco Gelmucci
Comune di Campogalliano – Laila Zanerini
Regione Emilia Romagna – Sabrina Primerano, Elisa Beghelli



PERCORSI

Dall'autostrada A22 uscita "Campogalliano"
Prendere l'uscita "Campogalliano"
Procedere per Via del Lavoro
Alla 3^a rotonda voltare a sinistra in Viale Europa
Al termine di Viale Europa immettersi a destra in Via del Passatore
Poco dopo a destra si raggiunge la Dogana

Dall'autostrada A1 uscita "Modena Nord"
Prendere l'uscita "Modena Nord"
Immettersi sulla tangenziale di Modena in direzione Bologna
Prendere l'uscita in direzione Carpi
Alla 1^a rotonda proseguire dritto in direzione Campogalliano, imboccando la SP13
Alla rotonda dopo il sottopasso ferroviario della TAV proseguire dritto su Viale Europa
Al termine di Viale Europa immettersi a destra in Via del Passatore
Poco dopo a destra si raggiunge la Dogana

Note

L'area si colloca immediatamente ad est dell'abitato di Campogalliano, a 43 metri s.l.m., e si estende per in zona pianeggiante su una superficie di circa 25.000 mq. E' ubicata in posizione decisamente strategica in quanto è situata nelle vicinanze dell'uscita autostradale dell'A 22 del Brennero, ed è facilmente raggiungibile sia dalla Strada provinciale di collegamento con Modena, sia provenendo dalle vicine città di Reggio Emilia e Carpi.
L'area è comunemente adibita a parcheggio mezzi pesanti dell'area doganale ed è dotata di tre servizi igienici, fognatura, illuminazione, telefono, due punti d'attacco alle reti di acqua potabile e energia elettrica.

SCHEDA AREA DI AMMASSAMENTO

L'area si colloca immediatamente ad est dell'abitato di Campogalliano, a 43 metri s.l.m., e si estende in zona pianeggiante su una superficie di circa 25.000 mq. E' ubicata in posizione decisamente strategica in quanto è situata nelle vicinanze dell'uscita autostradale dell'A22 del Brennero, ed è facilmente raggiungibile sia dalla S.P. 13 di collegamento con Modena, sia provenendo dalle vicine città di Reggio Emilia e Carpi. L'area è comunemente adibita a parcheggio mezzi pesanti dell'area doganale ed è dotata di tre servizi igienici, fognatura, illuminazione, telefono, due punti d'attacco alle reti di acqua potabile ed energia elettrica.

Dati Generali Area di Ammassamento

Piazzale delle Nazioni – Zona Dogana

COORDINATE: X = 44°41'13.43"N; Y = 10°51'21.49"E;

CODICE AZIMUT:

Indirizzo: Piazzale delle Nazioni, Campogalliano (MO)

Superficie Area = 25.000 m²

Fabbricati presenti sopra l'area e tipologia: Nessuno

Accessi (numero e larghezza): 2 accessi, larghezza 3,5 m

Periodi di Accessibilità: sempre

Convenzione con Ente o Privato: Proprietà comunale

Referente di Protezione Civile: Gozzi Stefano

Dati reperibilità: 059/899436; durante l'emergenza: 331 - 6136681

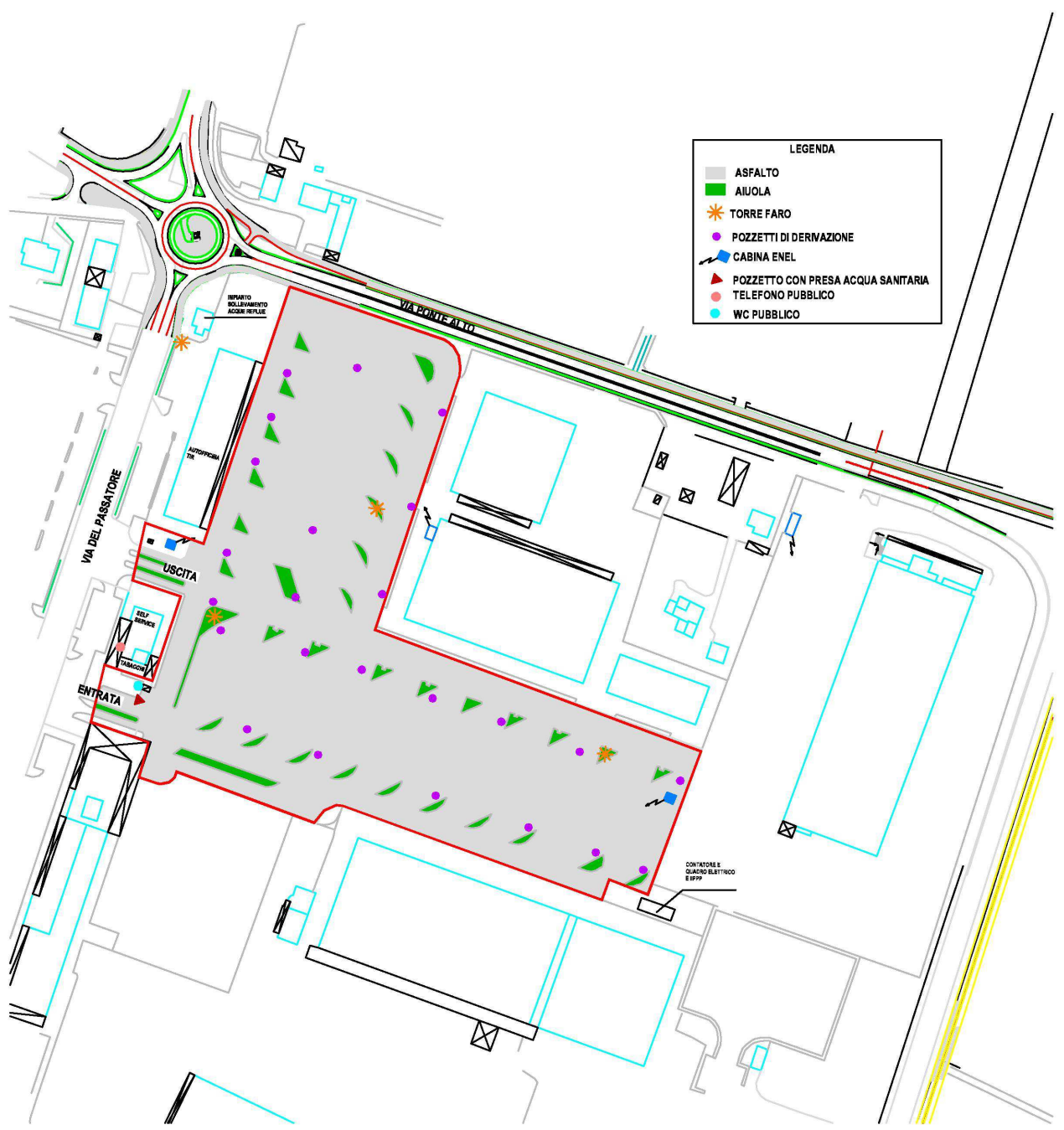
E-mail: *stefano.gozzi@comune.campogalliano.mo.it*

Per raggiungere l'area

Dall'uscita autostradale, procedere per Via Del lavoro, alla terza rotonda, svoltare a sinistra su Viale Europa e immettersi a destra su Via del Passatore, poco dopo a sx c'è Piazzale delle Nazioni.

Da Modena, dopo il sottopasso della ferrovia, alla prima rotonda, andare dritto su Viale Europa, immettersi a destra su Via del Passatore, poco dopo a sx c'è Piazzale delle Nazioni.

PLANIMETRIA ZONA DOGANALE
PIAZZALE DELLE NAZIONI



LEGENDA

| | |
|---|------------------------------------|
| ■ | ASFALTO |
| ■ | AIUOLA |
| ★ | TORRE FARO |
| ● | POZZETTI DI DERIVAZIONE |
| ■ | CABINA ENEL |
| ▲ | POZZETTO CON PRESA ACQUA SANITARIA |
| ● | TELEFONO PUBBLICO |
| ● | WC PUBBLICO |