

PIANO URBANISTICO ATTUATIVO
COMPARTO "C2-15"
Via CADUTI DI NASSIRIYA

PROPRIETA'
TASCHINI MARINO
Via Ferrara 1 - 41012 Carpi (MO)
C.F. TSC MRN 41L08 D450R

PROGETTISTA
RINALDI Architetto CRISTIANO - Via Vittorio Veneto 65 - 41100 MODENA - CF RNL CST 76L05 B0341
3703041793 - email cristiano.rinaldi@gmail.com - cristiano.rinaldi@archiworldpec.it

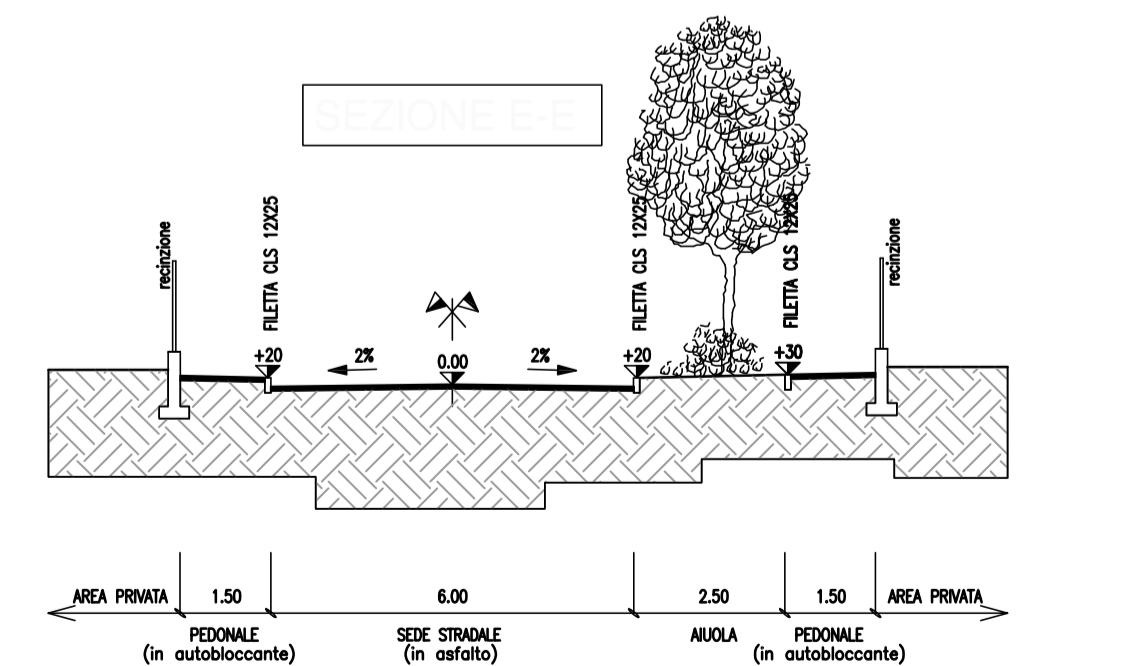
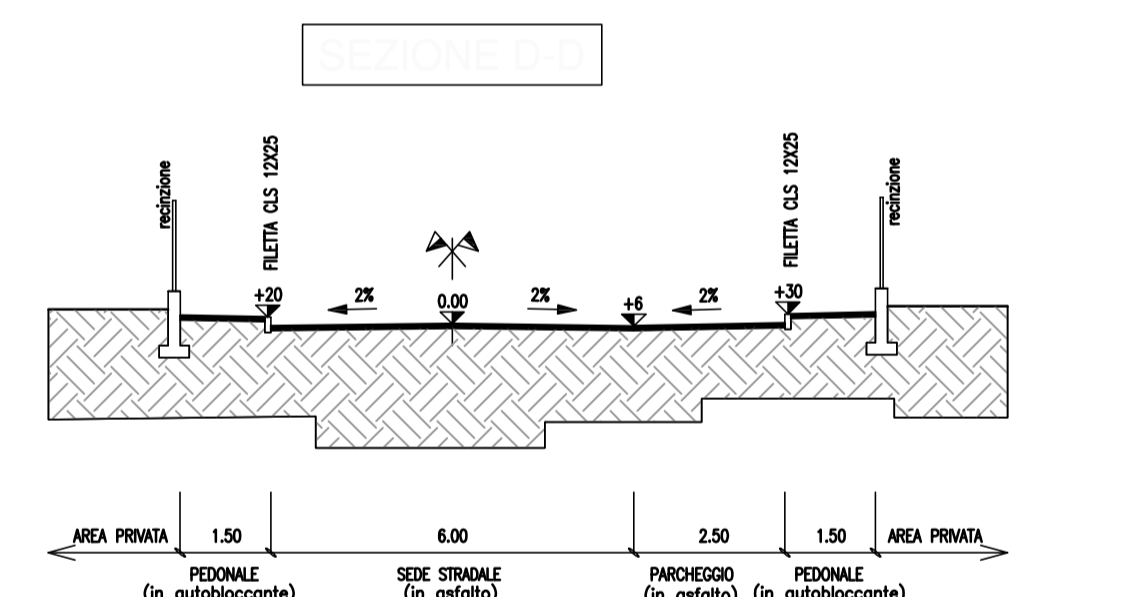
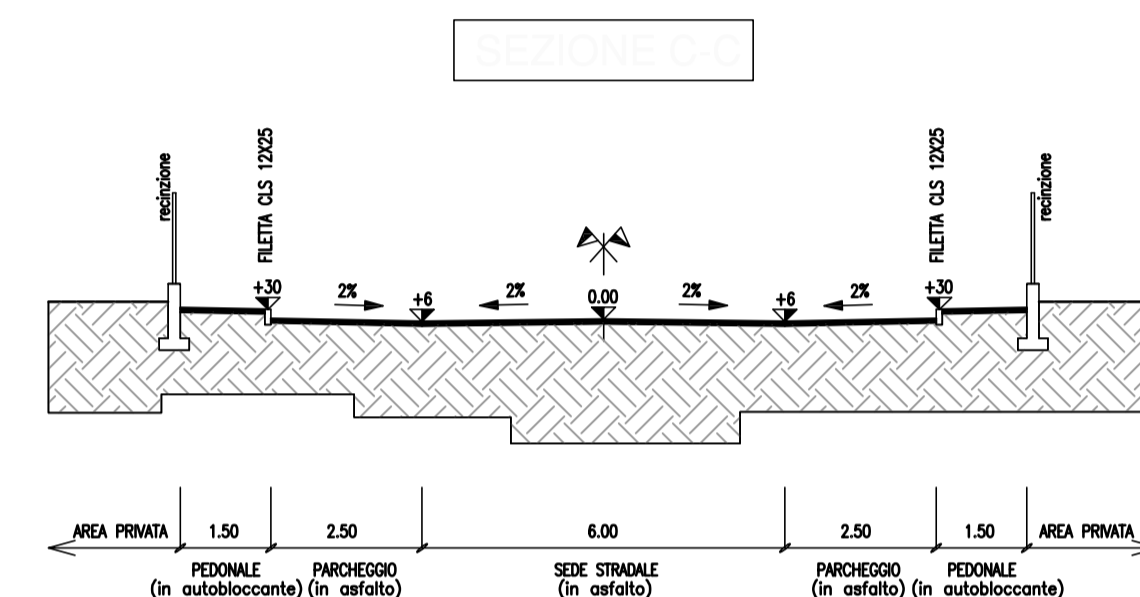
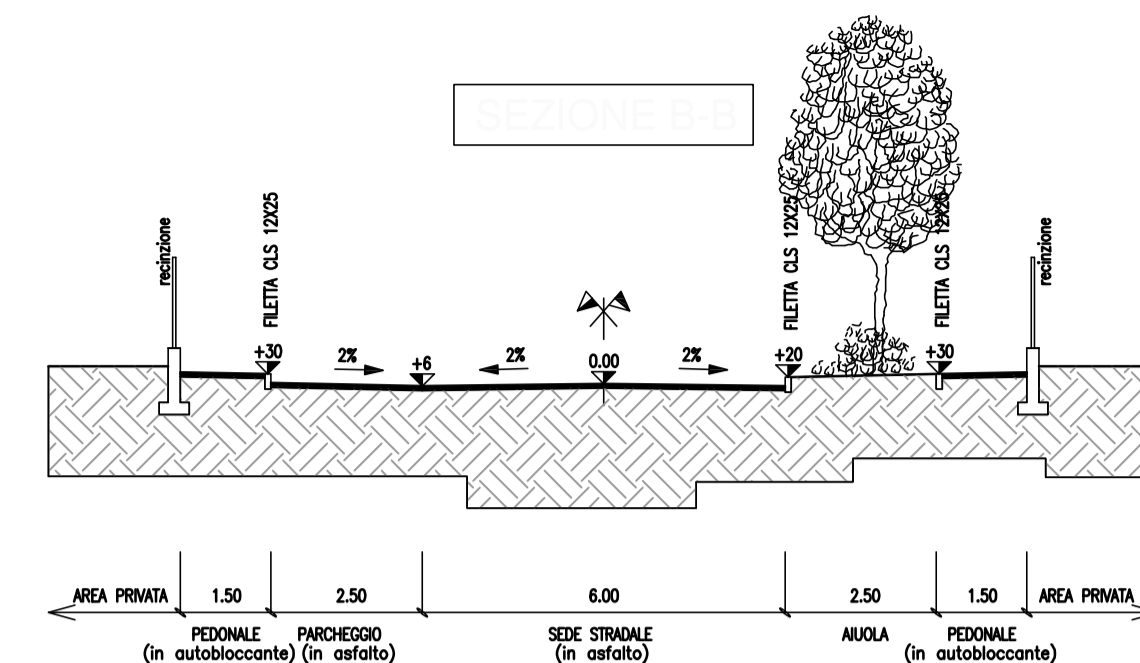
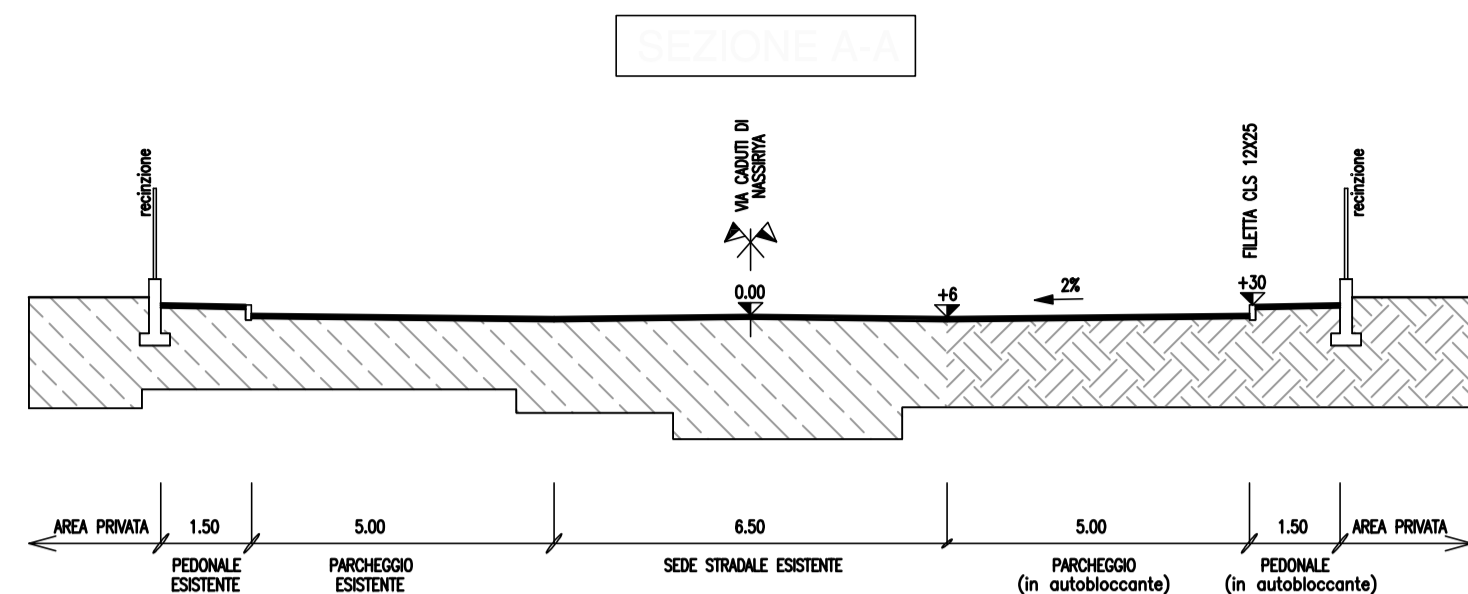
COORDINATORE GENERALE DELLA PROGETTAZIONE
STUDIO TECNICO RIGHETTI Geometra MARCO - Via Arno 34 - 41019 Soliera (MO) - CF RGH MRC 62E03 F2570
3387137142 - email geometrarighettimarco@gmail.com - righettimarco@pec.it

TAVOLA 8
DESCRIZIONE PLANIMETRIA DI PROGETTO DELLA VIABILITA' E SEZIONI TIPO
SCALA 1:500

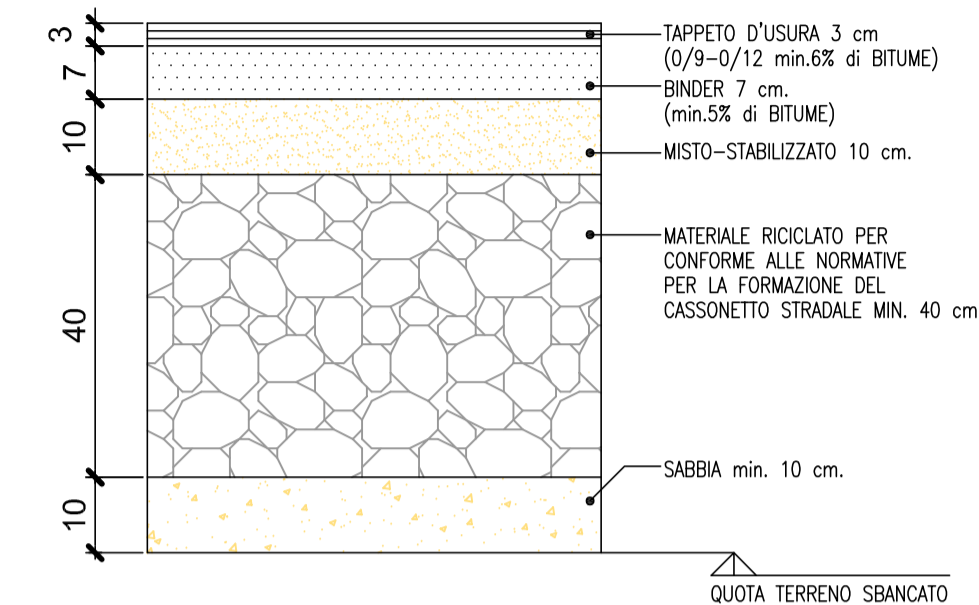
DATA 2018.07.04 AGGIORNAMENTO REV. 0

LEGENDA RETE STRADALE

	PERIMETRO COMPARTO
	SAGOMA MASSIMO INGOMBRO FABBRICATI (DISTANZA DAI CONFINI 5,00mt)
	SUPERFICIE FONDIARIA (LOTTO PRIVATI)
	PASSO CARRAIO (POSIZIONE INDICATIVA DA DEFINIRE CON P.d.C. DEL FABBRICATO)
	VIABILITA' CARRABILE PUBBLICA IN ASFALTO
	PARCHEGGI PUBBLICI IN ASFALTO
	PARCHEGGI PUBBLICI IN AUTOBLOCCANTE
	PERCORSI PEDONALI PUBBLICI
	POSTO AUTO RISERVATO AI DISABILI
	QUOTA PLANIMETRICA
	QUOTA ALTIMETRICA
	ESSENZA ARBOREA DI PROGETTO
	ESSENZA ARBUSTIVA DI PROGETTO
	AIUOLA/AREA A VERDE PUBBLICA DI PROGETTO



STRATIGRAFIA n°1
VIABILITA' PUBBLICA
E PARCHEGGI PUBBLICI



STRATIGRAFIA n°2
PEDONALI E PARCHEGGI PUBBLICI
IN AUTOBLOCCANTE

