

COMUNE DI SOLIERA

PROVINCIA DI MODENA

PIANO URBANISTICO ATTUATIVO COMPARTO "C2-15" Via CADUTI DI NASSIRIYA

PROPRIETA'

TASCHINI MARINO

Via Ferrara 1 - 41012 Carpi (MO)
C.F. TSC MRN 41L08 D450R

PROGETTISTA

RINALDI Architetto CRISTIANO - Via Vittorio Veneto 65 - 41100 MODENA - CF RNL CST 76L05 B0341
3703041793 - email cristiano.rinaldi@gmail.com - cristiano.rinaldi@archiworldpec.it

COORDINATORE GENERALE DELLA PROGETTAZIONE

STUDIO TECNICO RIGHETTI Geometra MARCO - Via Arno 34 - 41019 Soliera (MO) - CF RGH MRC 62E03 F2570
3387137142 - email geometrarighettimarco@gmail.com - righettimarco@pec.it

TAVOLA

6

DESCRIZIONE

PLANIVOLUMETRICO DI PROGETTO

SCALA

1:500








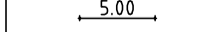




DATA

2018.07.04

AGGIORNAMENTO

REV. 0

LEGENDA

	PERIMETRO COMPARTO
	SAGOMA MASSIMO INGOMBRO FABBRICATI (DISTANZA DAI CONFINI 5,00mt)
	SUPERFICIE FONDIARIA (LOTTO PRIVATI)
	PASSO CARRAIO (POSIZIONE INDICATIVA DA DEFINIRE CON PdC DEL FABBRICATO)
	PERCORSI PEDONALI PUBBLICI
	PARCHEGGI PUBBLICI IN AUTOBLOCCANTE
	PARCHEGGI PUBBLICI IN ASFALTO
	AREA PER CASSONETTO RACCOLTA PLASTICA E CAMPANA PER RACCOLTA VETRO
	QUOTA PLANIMETRICA
	QUOTA ALTIMETRICA
	ESSENZA ARBOREA DI PROGETTO
	ESSENZA ARBUSTIVA DI PROGETTO
	AIUOLA/AREA A VERDE DI PROGETTO

