

# COMUNE DI SOLIERA

PROVINCIA DI MODENA

## PIANO URBANISTICO ATTUATIVO COMPARTO "C2-15" Via CADUTI DI NASSIRIYA

PROPRIETA'  
TASCHINI MARINO  
Via Ferrara 1 - 41012 Carpi (MO)  
C.F. TSC MRN 41L08 D450R

PROGETTISTA  
RINALDI Architetto CRISTIANO - Via Vittorio Veneto 65 - 41100 MODENA - CF RNL CST 76L05 B0341  
3703041793 - email cristiano.rinaldi@gmail.com - cristiano.rinaldi@archiworldpec.it

COORDINATORE GENERALE DELLA PROGETTAZIONE  
STUDIO TECNICO RIGHETTI Geometra MARCO - Via Arno 34 - 41019 Soliera (MO) - CF RGH MRC 62E03 F2570  
3387137142 - email geometrarighettimarco@gmail.com - righettimarco@pec.it







TAVOLA	DESCRIZIONE
10	PLANIMETRIA DI MASSIMA DELLA RETE FOGNATURA NERA

SCALA  
1:500

DATA  
2018.07.04

AGGIORNAMENTO  
REV. 0

### LEGENDA RETE FOGNATURA NERA

	LOTTE PRIVATI
	FOGNATURA NERA ESISTENTE PVC Ø 250
	FOGNATURA DI PROGETTO PER RACCOLTA ACQUE NERE IN PVC UNI 1401 SN4 De 250 i: 0,002
	POZZETTO D'ISPEZIONE IN CLS CON FONDO IDRAULICO UNI EN 1917 CON BOTOLA Ø60 EN 124 D400
	ALLACCIAMENTO D'UTENZA RETE TELEFONICA/FIBRA OTTICA DI PROGETTO TUBO VCERMIGLIONE IN PVCF 2Ø63 mm. RINF. IN SABBIA
	COLLEGAMENTO ALLA FOGNATURA NERA COMUNALE

N.B. LE OPERE SONO CONFORMI A QUANTO DISPOSTO DA AIMAG CON LA COMUNICAZIONE DEI PUNTI DI CONSEGNA DEL 19/04/2018 PROT. n° 3229

