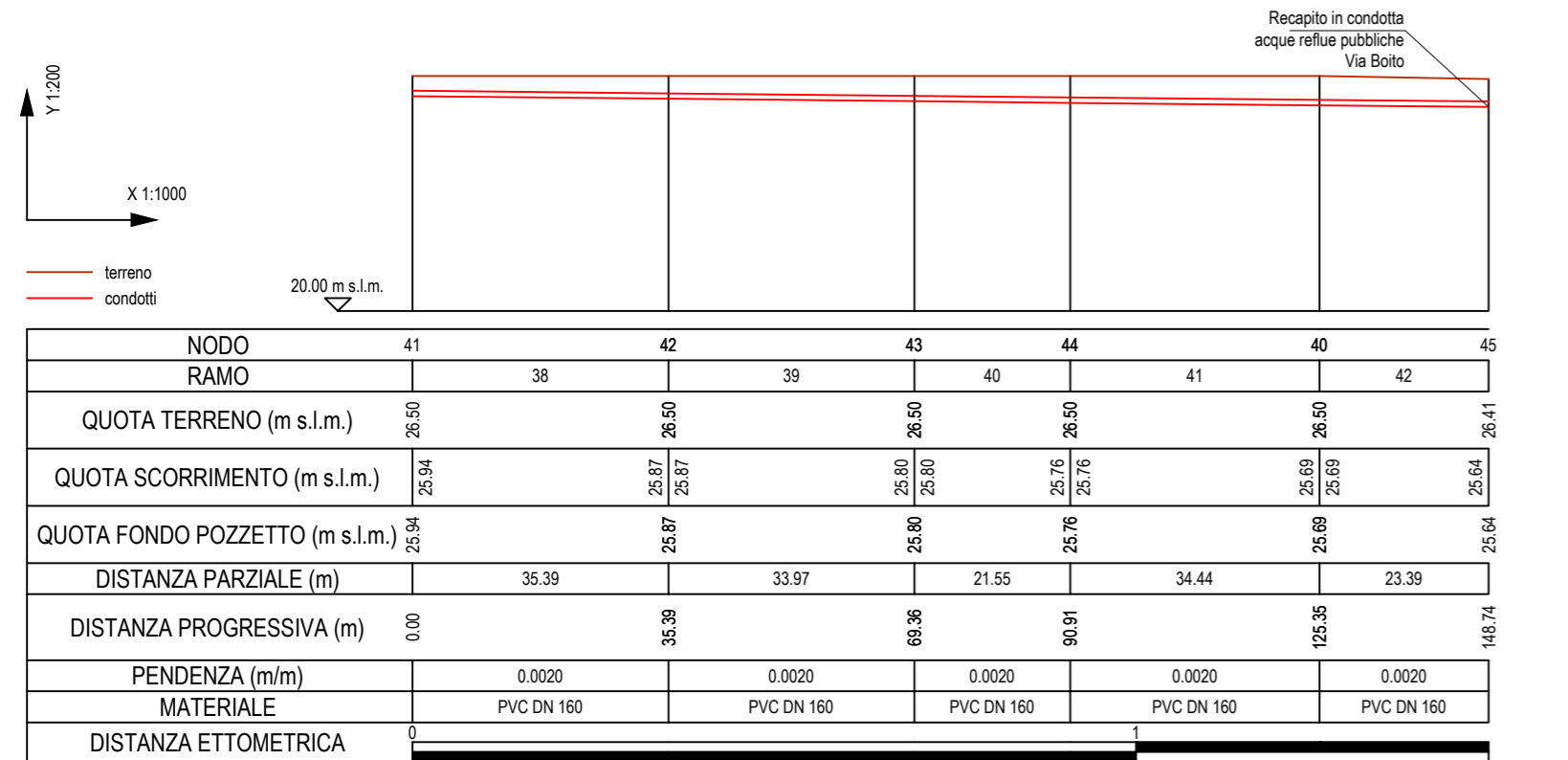
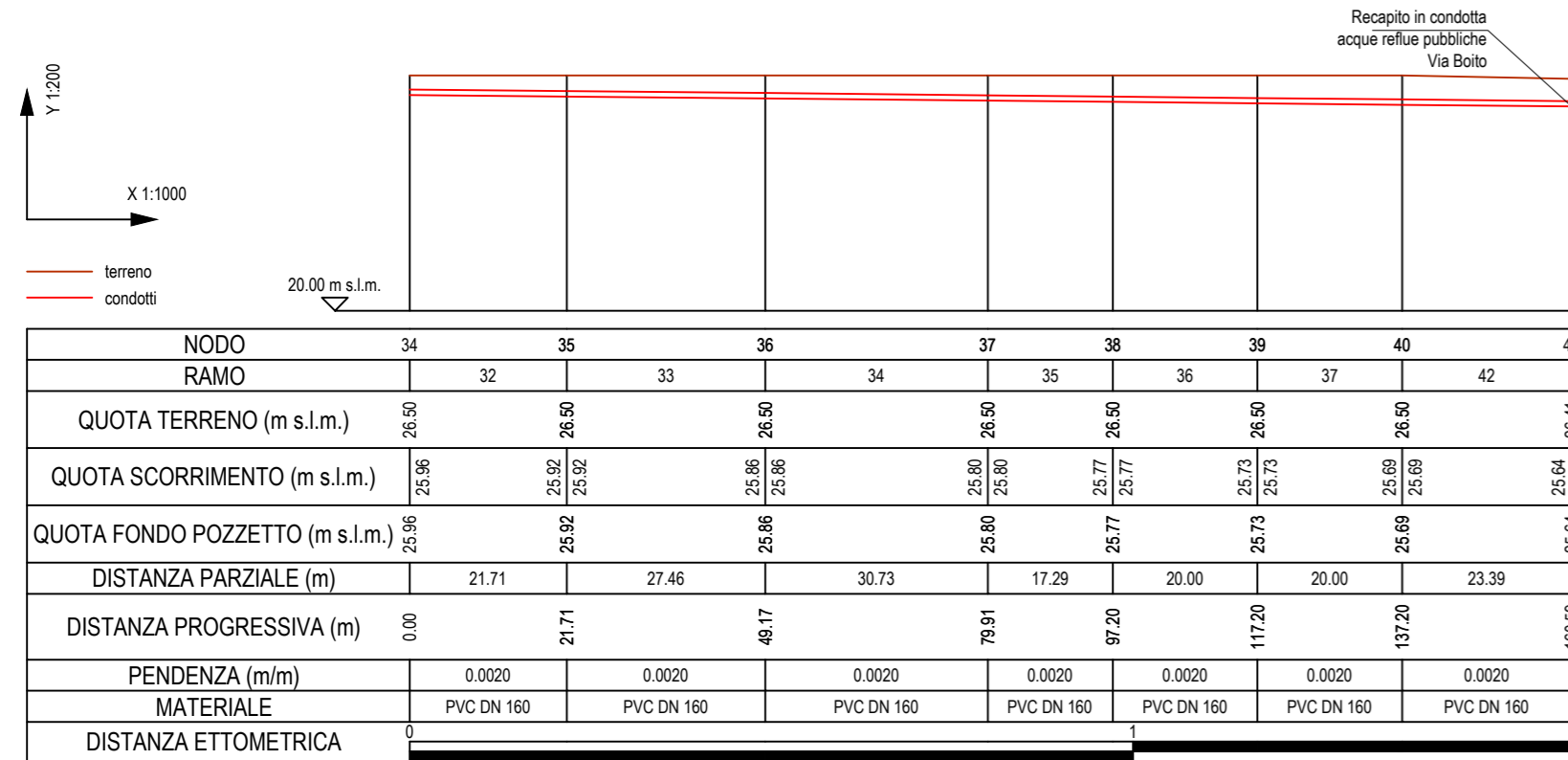
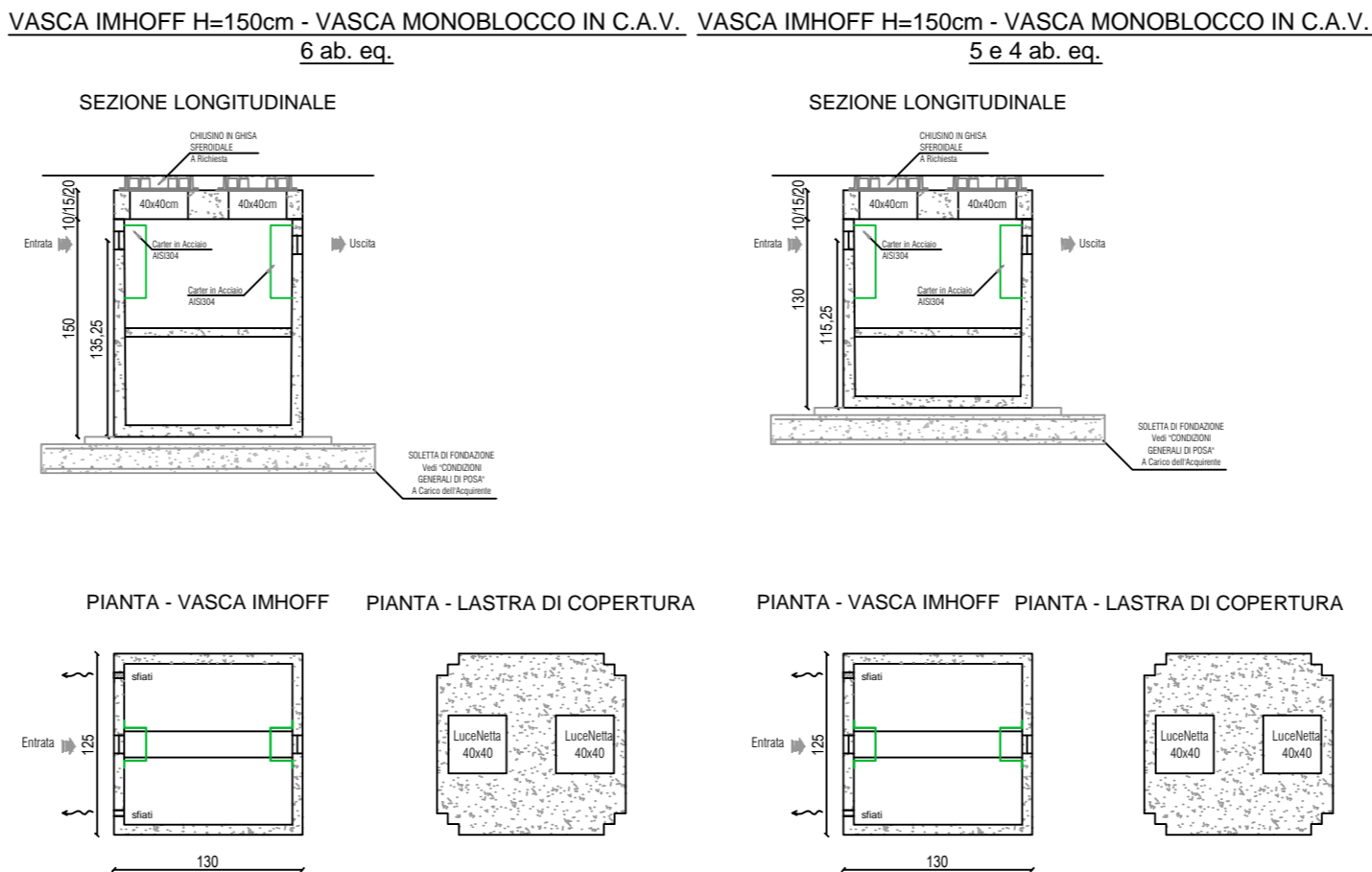


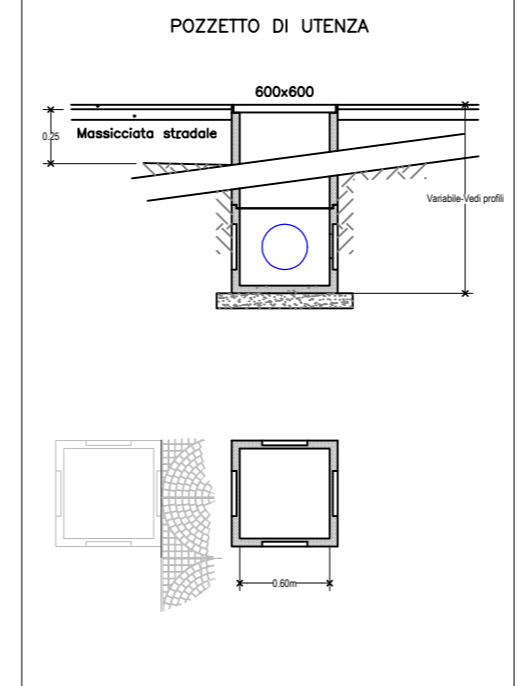
PROFILI ALTIMETRICI LONGITUDINALI ACQUE METEORICHE IN AREA PUBBLICA - SCALA 1:1000/1:100



TIPOLOGICI VASCHE IMHOFF - SCALA 1:50



TIPOLOGICO POZZETTO DI UTENZA ACQUE NERE IN AREA PRIVATA - SCALA 1:50



COMUNE DI SOLIERA
PROVINCIA DI MODENA

DENOMINAZIONE:

PIANO URBANISTICO ATTUATIVO
VIA BOITO "COMPARTO D3.1-2"

OGGETTO:

PROGETTO DEFINITIVO/ESECUTIVO RETI DI FOGNATURA E
SOTTOSERVIZI ACQUA E GAS

TITOLO:

PARTICOLARI COSTRUTTIVI ACQUE REFLUE

DATA:
Aprile 2019

SCALA:
Varie

ELABORATO:
Tav-03

COMMITTENZA:

ORIONE s.r.l.
Via Galvani, 31, 41012 Carpi (MO)

PROGETTO ARCHITETTONICO:

Ing. Loris Grotti

PROGETTO SPECIALISTICO:

Ing. Andrea Artusi
c/o SINERGIA s.r.l.
Via Paganelli, 20 41122 Modena
Tel 059/8752988 Fax 059/4823606
Email info@sinergia-srl.net



Approvato			Firma
Controllato			Firma
Redatto	ING.A.ARTUSI		Firma
Collab. Proget.	ING.D.PAGANELLI	Data	04/19
Cod. Doc.		Scala	VARIE