PROFILI LONGITUDINALI RETE FOGNARIA STATO DI FATTO
Scala 1:100 / 1:5.000

VIA 1° MAGGIO - VIA GAMBISA

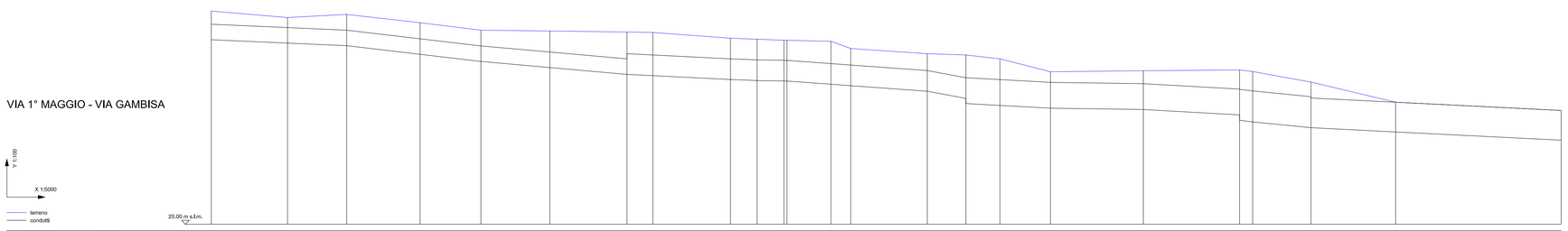

NODO	3	10	9	11	12	13	14	16	19	22	234	28	29	35	75	44	50	55	61	62	63	72	73
RAMO		10	11	12	13	14	15	17	20	23	24	25	29	30	36	45	77	51	57	63	64	65	74	75
UBICAZIONE																								
QUOTA TERRENO (m s.l.m.)	26.25	28.00	28.12	27.90	27.51	27.48	27.44	27.42	27.20	27.16	27.12	27.08	26.80	26.60	26.55	26.40	25.90	25.94	25.87	25.91	25.50	24.72	24.40
QUOTA SCORRIMENTO (m s.l.m.)	27.14	27.01 / 27.01	26.91 / 26.91	26.58 / 26.58	26.30 / 26.30	26.06 / 26.06	25.80 / 25.80	25.75 / 25.75	25.60 / 25.60	25.56 / 25.56	25.54 / 25.54	25.42 / 25.42	25.36 / 25.36	25.15 / 25.15	24.87 / 24.87	24.60 / 24.60	24.49 / 24.49	24.44 / 24.44	24.23 / 23.92 / 23.96	23.73 / 23.73	23.57 / 23.57	23.25
QUOTA FONDO POZZETTO (m s.l.m.)	27.14	27.01	26.91	26.58	26.30	26.06	25.80	25.75	25.60	25.56	25.54	25.42	25.36	25.15	24.87	24.60	24.49	24.44	24.02	23.96	23.73	23.57	23.25
DISTANZA PARZIALE (m)		147.48	114.27	141.78	117.59	133.25	149.14	49.77	150.26	51.45	51.83	5.66	85.06	38.25	147.85	74.57	65.94	97.56	179.48	185.98	25.43	112.81	163.38	319.94
DISTANZA PROGRESSIVA (m)	0.00	147.48	261.76	403.54	521.13	654.39	803.53	853.29	1003.56	1055.01	1106.85	1197.77	1236.02	1385.87	1458.44	1524.38	1621.94	1801.41	1987.39	2013.83	2125.64	2289.02	2608.96
DIST. PARZIALE SVILUPPATA (m)		147.48	114.27	141.78	117.59	133.25	149.14	49.77	150.26	51.45	51.83	5.66	85.06	38.25	147.85	74.57	65.94	97.56	179.48	185.98	25.43	112.81	163.38	319.94
DIST. PROGRESSIVA SVILUPPATA (m)	0.00	147.48	261.76	403.54	521.14	654.39	803.53	853.29	1003.56	1055.01	1106.85	1197.77	1236.02	1385.87	1458.44	1524.38	1621.94	1801.41	1987.40	2013.83	2125.64	2289.02	2608.97
PENDENZA (m/m)		0.0009	0.0009	0.0024	0.0024	0.0018	0.0018	0.0010	0.0010	0.0008	0.0003	0.0014	0.0014	0.0014	0.0014	0.0037	0.0011	0.0011	0.0003	0.0011	0.0024	0.0020	0.0010	0.0010
MATERIALE		CLS DN 600	CLS DN 600	CLS DN 600	CLS DN 600	CLS DN 600	CLS DN 600	CLS DN 800	CLS DN 800	CLS DN 800	CLS DN 800	CLS DN 800	CLS DN 800	CLS DN 800	CLS DN 800	CLS DN 800	CLS DN 1000	CLS DN 1000	CLS DN 1000	CLS DN 1000	CLS DN 1200	CLS DN 1200	TERRA ST 3,00 x 1,00 x 1,15	TERRA ST 4,00 x 1,00 x 1,15
DISTANZA ETTOMETRICA	0	1	2	3	4	5	6	7	8	9	10	11	12	13	14	15	16	17	18	19	20	21	22	23	24	25	26

VIA DELLA PACE

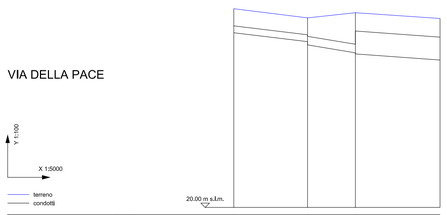

NODO	32	33	29	35
RAMO		33	34	36
UBICAZIONE				
QUOTA TERRENO (m s.l.m.)	26.94	26.62	26.80	26.60
QUOTA SCORRIMENTO (m s.l.m.)	26.10	25.79 / 25.65	25.40 / 25.36	25.15
QUOTA FONDO POZZETTO (m s.l.m.)	26.10	25.68	25.36	25.15
DISTANZA PARZIALE (m)		128.85	83.61	147.85
DISTANZA PROGRESSIVA (m)	0.00	128.85	212.46	360.31
DIST. PARZIALE SVILUPPATA (m)		128.85	83.61	147.85
DIST. PROGRESSIVA SVILUPPATA (m)	0.00	128.85	212.46	360.31
PENDENZA (m/m)		0.0024	0.0033	0.0014
MATERIALE		PVC DN 250	PVC DN 315	CLS DN 800
DISTANZA ETTOMETRICA	0	1	2	3

VIA F.LLI BANDIERA

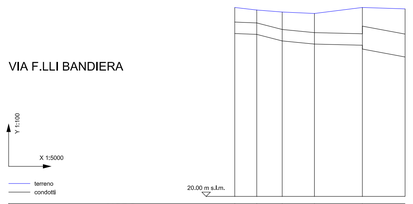

NODO	43	37	39	41	35	75
RAMO		41	42	43	44	45
UBICAZIONE						
QUOTA TERRENO (m s.l.m.)	26.60	26.51	26.44	26.39	26.60	26.55
QUOTA SCORRIMENTO (m s.l.m.)	25.69	25.66 / 25.65	25.43 / 25.43	25.32 / 25.32	25.25 / 25.15	24.87
QUOTA FONDO POZZETTO (m s.l.m.)	25.69	25.66	25.43	25.32	25.15	24.87
DISTANZA PARZIALE (m)	38.43	44.40	56.34	83.77	74.57	
DISTANZA PROGRESSIVA (m)	0.00	38.43	82.83	139.17	222.94	297.50
DIST. PARZIALE SVILUPPATA (m)	38.43	44.40	56.34	83.77	74.57	
DIST. PROGRESSIVA SVILUPPATA (m)	0.00	38.43	82.83	139.17	222.94	297.51
PENDENZA (m/m)		0.0008	0.0052	0.0020	0.0005	0.0037
MATERIALE		CLS DN 400		CLS DN 400		CLS DN 800
DISTANZA ETTOMETRICA	0	1	2	3	4	5

VIA MARCONI

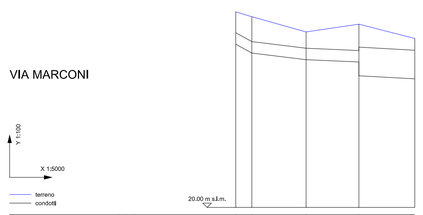

NODO	47	46	48	44	50
RAMO		47	48	49	51
UBICAZIONE					
QUOTA TERRENO (m s.l.m.)	26.83	26.66	26.13	26.40	25.90
QUOTA SCORRIMENTO (m s.l.m.)	25.70	25.70 / 25.39	25.16 / 25.16	25.05 / 24.60	24.49
QUOTA FONDO POZZETTO (m s.l.m.)	25.70	25.39	25.16	24.60	24.49
DISTANZA PARZIALE (m)	28.07	94.76	92.32	97.56	
DISTANZA PROGRESSIVA (m)	0.00	28.07	122.83	215.15	312.71
DIST. PARZIALE SVILUPPATA (m)	28.08	94.76	92.32	97.56	
DIST. PROGRESSIVA SVILUPPATA (m)	0.00	28.08	122.84	215.15	312.71
PENDENZA (m/m)	0.0111	0.0024	0.0009	0.0011	
MATERIALE		CLS DN 400	CLS DN 400	CLS DN 1000	
DISTANZA ETTOMETRICA	0	1	2	3	

VIA GRANDI

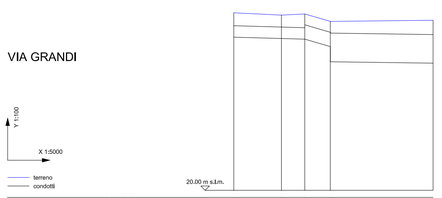

NODO	51	52	79	50	55
RAMO		52	53	81	57
UBICAZIONE					
QUOTA TERRENO (m s.l.m.)	26.20	26.12	26.16	25.90	25.94
QUOTA SCORRIMENTO (m s.l.m.)	25.35	25.30	25.28 / 25.28	25.02 / 24.49	24.44
QUOTA FONDO POZZETTO (m s.l.m.)	25.35	25.30	25.28	24.49	24.44
DISTANZA PARZIALE (m)		83.20	40.83	44.56	179.48
DISTANZA PROGRESSIVA (m)	0.00	83.20	124.03	168.59	348.07
DIST. PARZIALE SVILUPPATA (m)		83.20	40.83	44.56	179.48
DIST. PROGRESSIVA SVILUPPATA (m)	0.00	83.20	124.03	168.59	348.07
PENDENZA (m/m)		0.0006	0.0058	0.0003	
MATERIALE		CLS DN 400	CLS DN 500	CLS DN 1000	
DISTANZA ETTOMETRICA	0	1	2	3	

VIA CORTE

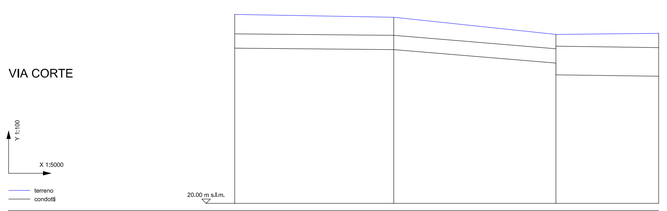

NODO	53	54	50	55
RAMO		55	56	57
UBICAZIONE				
QUOTA TERRENO (m s.l.m.)	26.60	26.50	25.90	25.94
QUOTA SCORRIMENTO (m s.l.m.)	25.42	25.37 / 25.37	24.60 / 24.49	24.44
QUOTA FONDO POZZETTO (m s.l.m.)	25.42	25.37	24.49	24.44
DISTANZA PARZIALE (m)		277.76	283.20	179.48
DISTANZA PROGRESSIVA (m)	0.00	277.76	560.96	740.44
DIST. PARZIALE SVILUPPATA (m)		277.76	283.20	179.48
DIST. PROGRESSIVA SVILUPPATA (m)	0.00	277.76	560.96	740.44
PENDENZA (m/m)		0.0002	0.0017	0.0003
MATERIALE		CLS DN 500	CLS DN 500	CLS DN 1000
DISTANZA ETTOMETRICA	0	1	2	3

VIA PASCOLI



NODO	56	60	58	55	61
RAMO		58	61	59	63
UBICAZIONE					
QUOTA TERRENO (m s.l.m.)	26.70	26.64	26.63	25.94	25.97
QUOTA SCORRIMENTO (m s.l.m.)	25.34	24.99 / 24.99	24.77 / 24.77	24.70 / 24.44	24.23
QUOTA FONDO POZZETTO (m s.l.m.)	25.34	24.99	24.77	24.44	24.02
DISTANZA PARZIALE (m)		51.91	53.75	44.73	185.98
DISTANZA PROGRESSIVA (m)	0.00	51.91	105.66	150.39	336.37
DIST. PARZIALE SVILUPPATA (m)		51.91	53.75	44.73	185.98
DIST. PROGRESSIVA SVILUPPATA (m)	0.00	51.91	105.66	150.39	336.37
PENDENZA (m/m)		0.0067	0.0041	0.0016	0.0011
MATERIALE		CLS DN 400	CLS DN 500	CLS DN 1000	
DISTANZA ETTOMETRICA	0	1	2	3	

VIA MORANTE

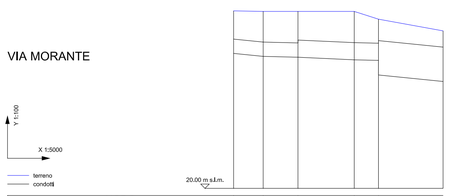

NODO	64	65	66	67	62	63
RAMO		66	67	68	69	65
UBICAZIONE						
QUOTA TERRENO (m s.l.m.)	26.20	26.18	26.18	26.18	25.91	25.50
QUOTA SCORRIMENTO (m s.l.m.)	24.71	24.61 / 24.61	24.58 / 24.58	24.49 / 24.49	24.47 / 23.96	23.73
QUOTA FONDO POZZETTO (m s.l.m.)	24.71	24.61	24.58	24.49	23.96	23.73
DISTANZA PARZIALE (m)		51.64	60.75	98.30	42.41	112.81
DISTANZA PROGRESSIVA (m)	0.00	51.64	112.38	210.68	253.09	365.90
DIST. PARZIALE SVILUPPATA (m)		51.64	60.75	98.30	42.41	112.81
DIST. PROGRESSIVA SVILUPPATA (m)	0.00	51.64	112.38	210.68	253.09	365.90
PENDENZA (m/m)		0.0020	0.0005	0.0009	0.0005	0.0020
MATERIALE		CLS DN 500		CLS DN 600		CLS DN 1200
DISTANZA ETTOMETRICA	0	1	2	3	4	5

COMUNE DI SOLIERA

PROVINCIA DI MODENA

DENOMINAZIONE DELL'OPERA:

PROGETTO PRELIMINARE DEGLI INTERVENTI DI RIEQUILIBRIO IDRAULICO
RETE FOGNARIA PRINCIPALE DELLA ZONA OVEST DEL CAPOLUOGO
E RELATIVO RETICOLO IDROGRAFICO SUPERFICIALE DI RECAPITO (SCOLO GAMBISA)
IN RELAZIONE ALLO STATO DI FATTO E ALLE PREVISTE ESPANSIONI URBANISTICHE.

OGGETTO:

Rete fognaria e idrografica superficiale principale nella zona oggetto di studio allo stato di fatto

TITOLO:

Profili altimetrico-longitudinali dorsali principali

DATA: APRILE 2011

SCALA: 1:100-1:5.000

ELABORATO: TAV_2

SINERGIA S.R.L.
-Servizi all'ingegneria-

Approvato		Firma	
Controllato		Firma	
Redatto	ING.A.ARTUSI ING.Y.ZORZI	Firma	
Collab. Proget.		Data	04/11
Cod. Doc.	.	Scala	1:100-1:5.000