

MICROZONAZIONE SISMICA

Sezioni geologiche

scala 1 : 450

Regione Emilia-Romagna
Comune di Soliera



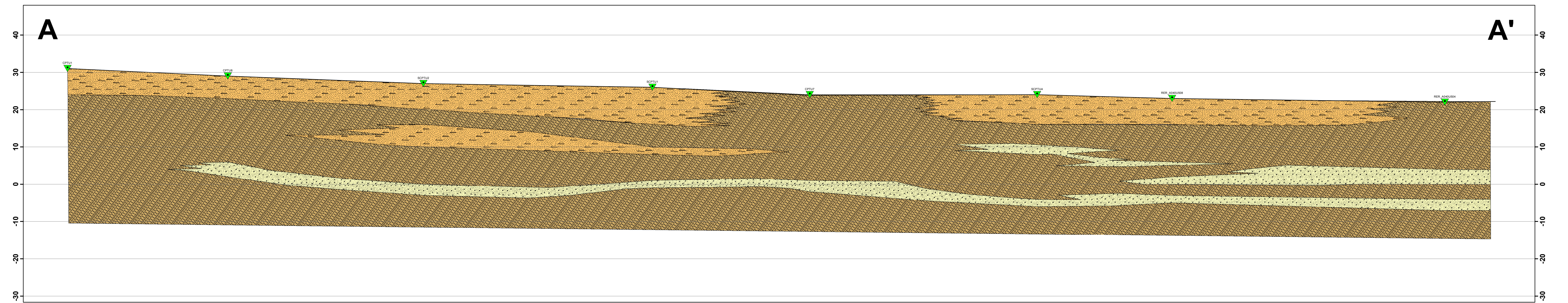
Regione: Emilia Romagna	Soggetto realizzatore: Studio geologico Pier Luigi Dallari Direzione progetto: Pier Luigi Dallari Collaboratori: Gabriele Ghirardini Elaborazioni GIS: Gabriele Ghirardini	Amministrazione comunale: Responsabile settore: Arch. Alessandro Bettio
----------------------------	---	---

TAV. n. 3

SEZIONE LITOSTRATIGRAFICA A/A'

SCALA VERTICALE 1:450

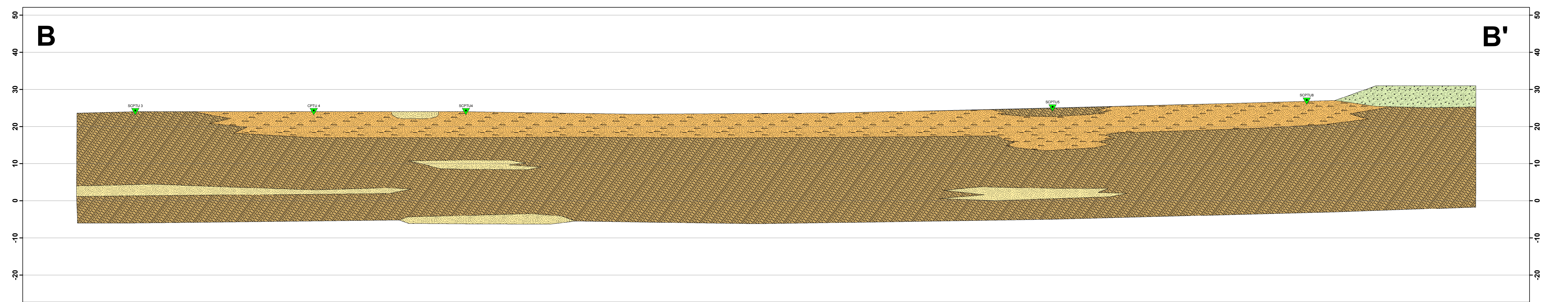
SCALA ORIZZONTALE 1/20 scala verticale



SEZIONE LITOSTRATIGRAFICA B/B'


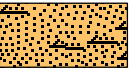


SCALA VERTICALE 1:450

SCALA ORIZZONTALE 1/20 scala verticale



Legenda


Terreni di copertura

-  Litotipi prevalentemente argillosi limosi
-  Litotipi prevalentemente limosi
-  Litotipi prevalentemente sabbiosi
-  Litotipi prevalentemente sabbiosi e limosi collegati ad aree golenali

Elementi lineari

-  Traccia sezione geologica

Elementi

-  Limiti territorio comunale