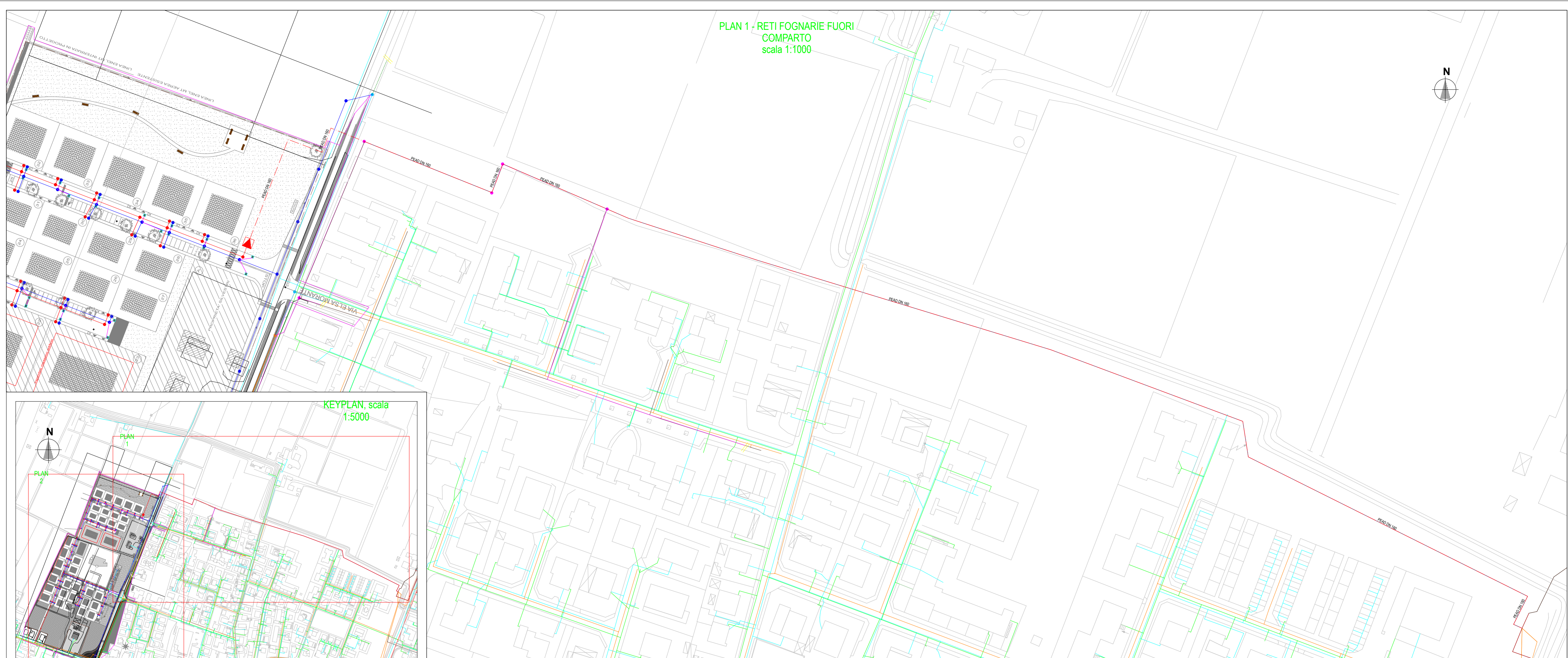
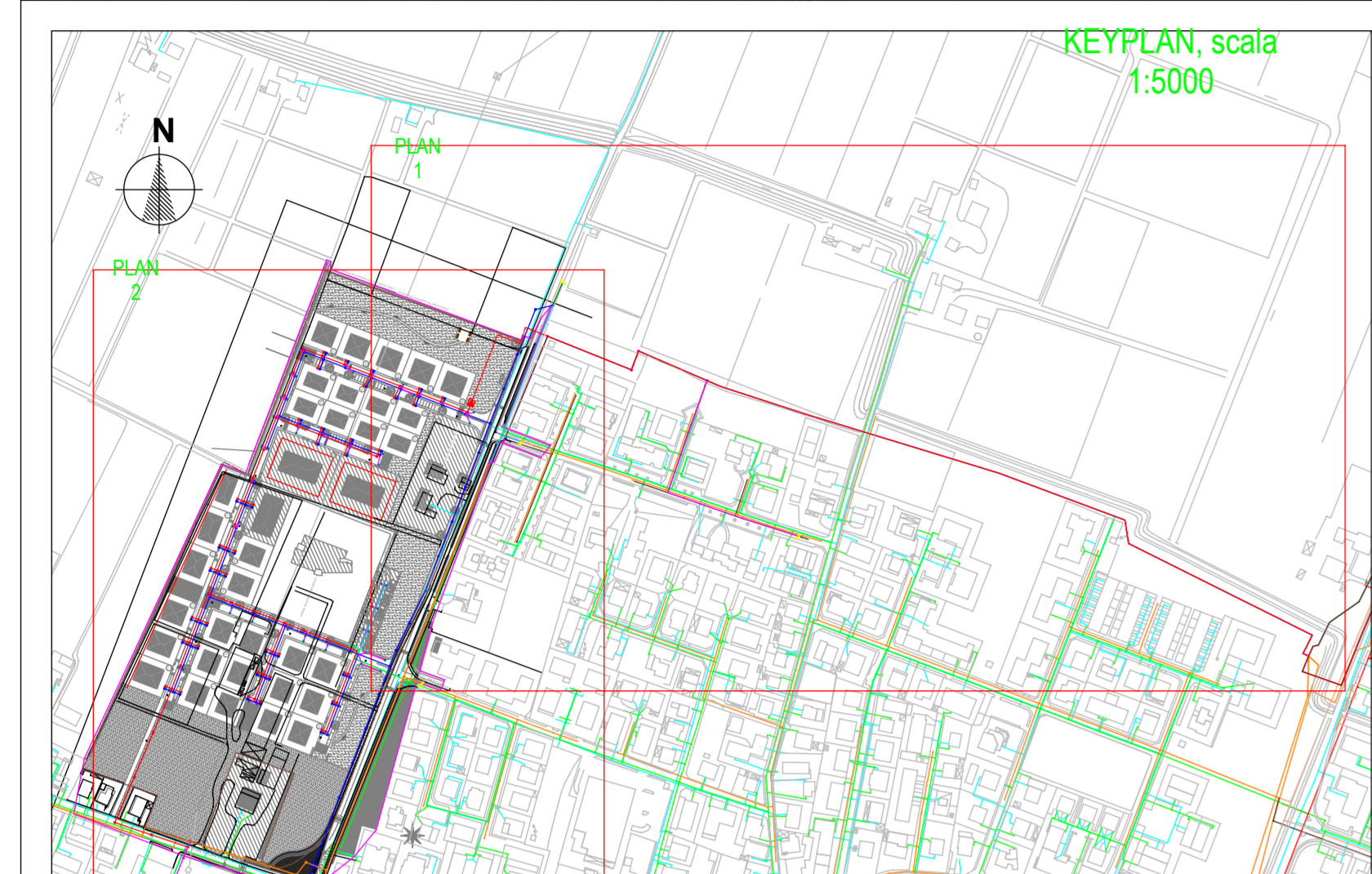


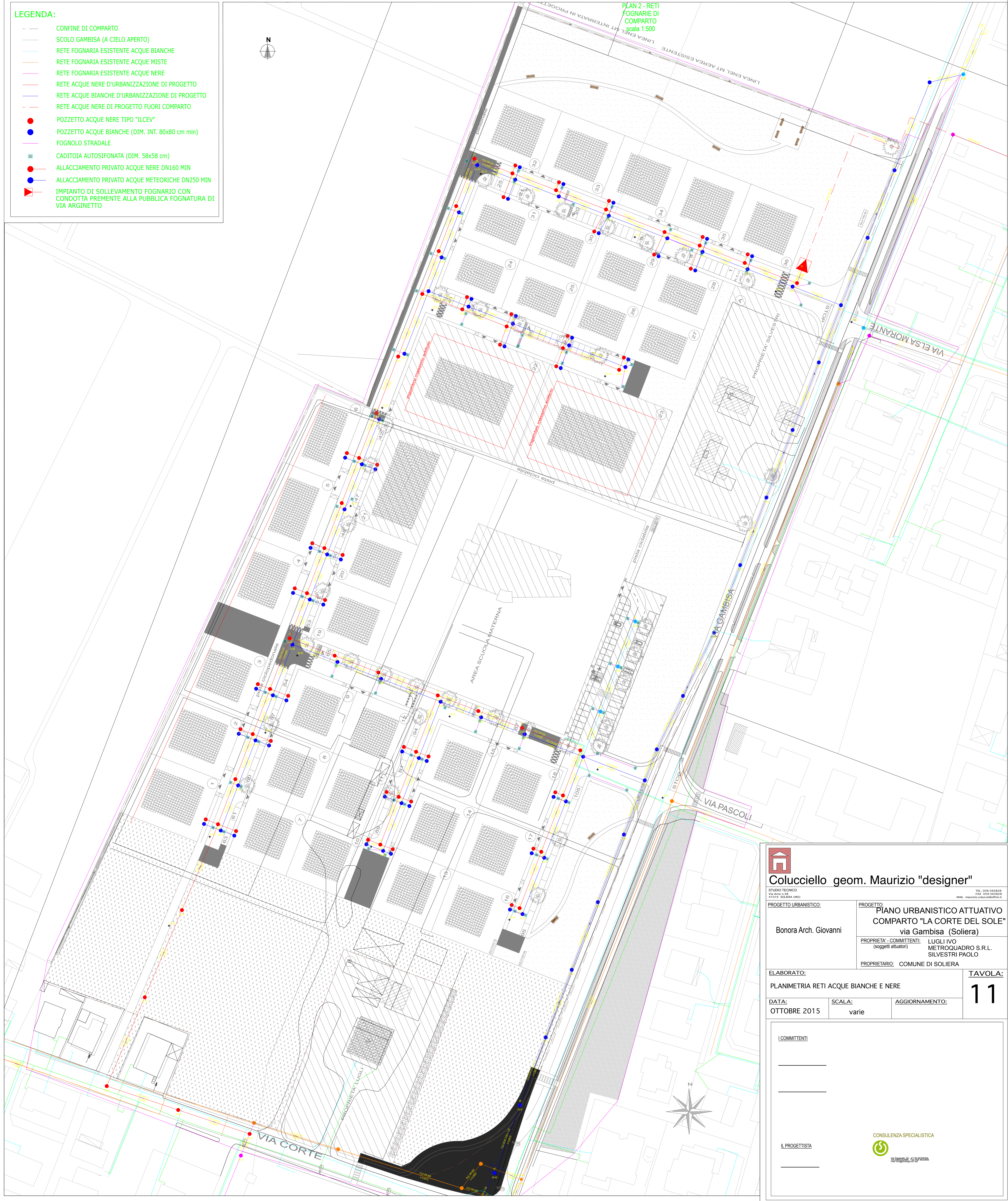
PLAN 1 - RETI FOGNARIE FUORI COMPARTO
scala 1:1000



KEYPLAN scala 1:5000



PLAN 2 - RETI FOGNARIE DI COMPARTO
scala 1:500



- LEGENDA:**
- CONFINE DI COMPARTO
 - SCOLO GAMBISA (A CIELO APERTO)
 - RETE FOGNARIA ESISTENTE ACQUE BIANCHE
 - RETE FOGNARIA ESISTENTE ACQUE MISTE
 - RETE FOGNARIA ESISTENTE ACQUE NERE
 - RETE ACQUE NERE D'URBANIZZAZIONE DI PROGETTO
 - RETE ACQUE BIANCHE D'URBANIZZAZIONE DI PROGETTO
 - RETE ACQUE NERE DI PROGETTO FUORI COMPARTO
 - POZZETTO ACQUE NERE TIPO "LCEV"
 - POZZETTO ACQUE BIANCHE (DIM. INT. 80x80 cm min)
 - FOGNOLO STRADALE
 - CADITOIA AUTOSIFONATA (DIM. 58x58 cm)
 - ALLACCIAMENTO PRIVATO ACQUE NERE DN160 MIN
 - ALLACCIAMENTO PRIVATO ACQUE METEORICHE DN250 MIN
 - ▲ IMPIANTO DI SOLLEVAMENTO FOGNARIO CON CONDOTTA PREMENTE ALLA PUBBLICA FOGNATURA DI VIA ARGINETTO

 Colucciello geom. Maurizio "designer" <small>STUDIO TECNICO VIA ROMA 28 41019 - SOLIERA (MO) - PROGETTO URBANISTICO</small>		<small>TEL. 059-555028 FAX 059-555029 MAIL: maurizio.colucciello@tin.it</small>	
PROGETTO URBANISTICO: Bonora Arch. Giovanni		PROGETTO: PIANO URBANISTICO ATTUATIVO COMPARTO "LA CORTE DEL SOLE" via Gamba (Soliera)	
ELABORATO: PLANIMETRIA RETI ACQUE BIANCHE E NERE		PROPRIETA' - COMMITTENTI: LUGLI IVO METROQUADRO S.R.L. SILVESTRI PAOLO PROPRIETARIO: COMUNE DI SOLIERA	
DATA: OTTOBRE 2015		TAVOLA: 11	
SCALA: varie		AGGIORNAMENTO:	

IL COMMITTENTE

IL PROGETTISTA

CONSULENZA SPECIALISTICA

