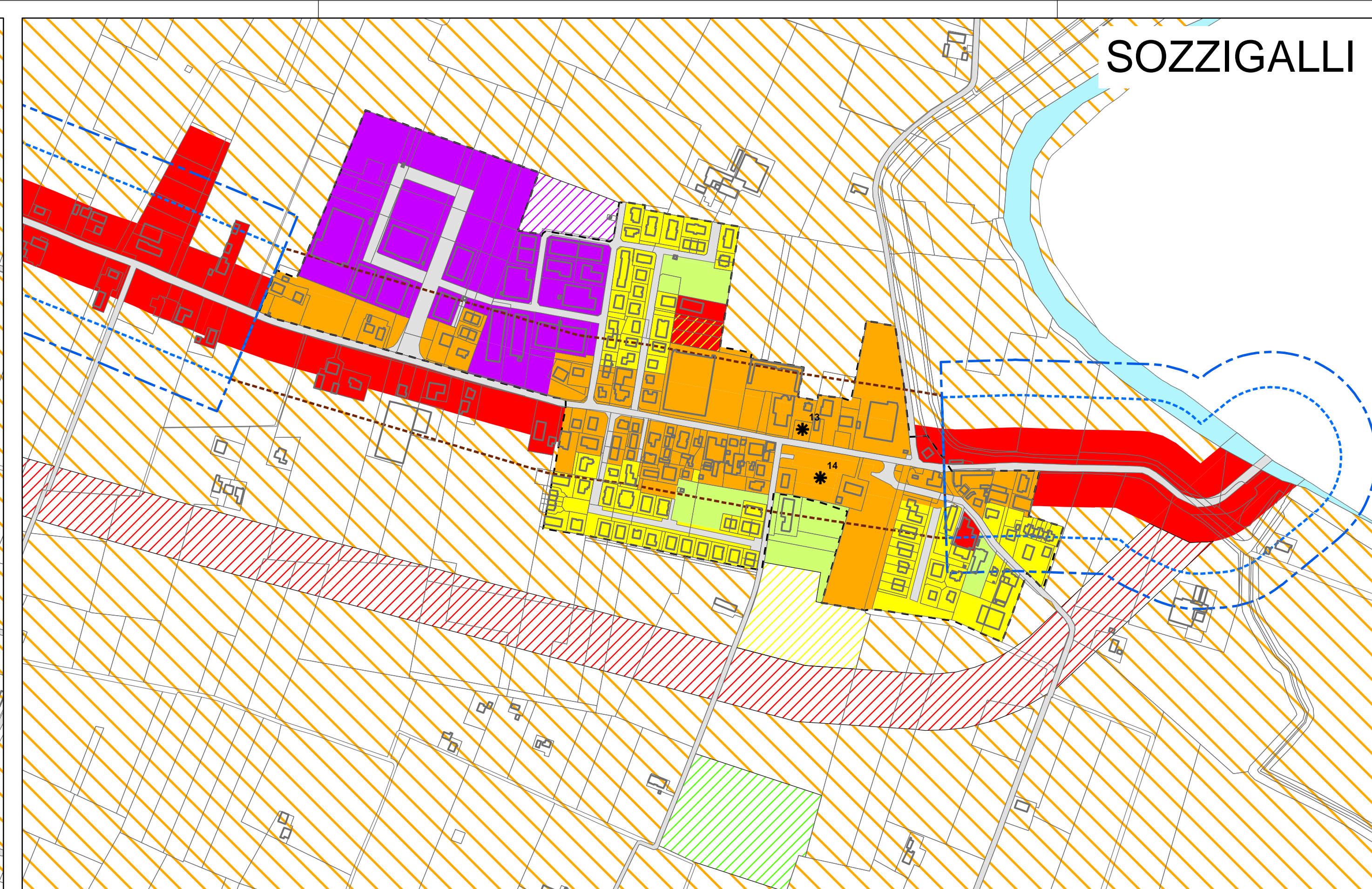
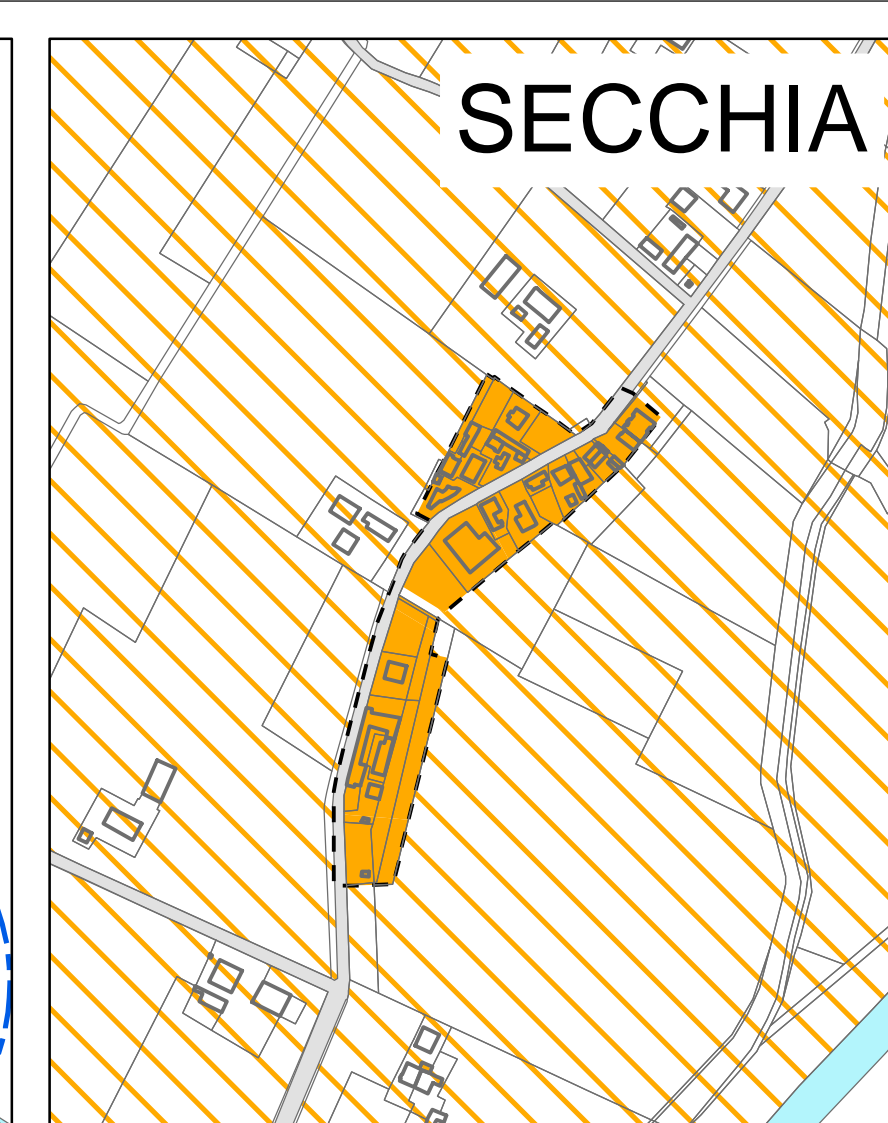


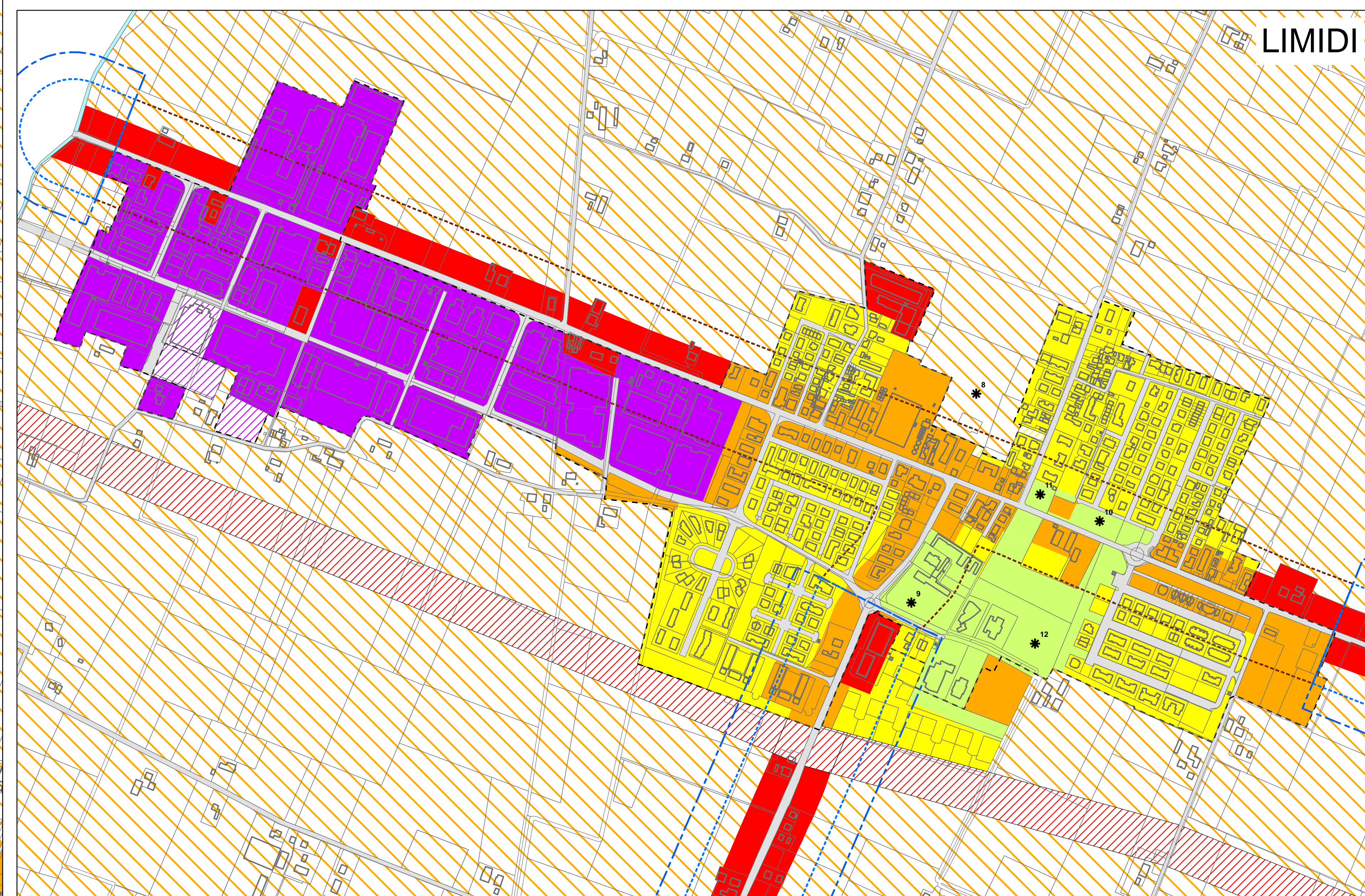
SOLIERA



SOZZIGALLI



SECCHIA



LIMIDI

**Legenda**

- Catasto\_Particelle
- Catasto\_Edifici
- \* Aree in uso per attività temporanee

**Pertinenze infrastrutturali**

cl\_str

- Strada di tipo Ca fascia infrastrutturale A (DPR 142/04)
- Strada di tipo Ca fascia infrastrutturale B (DPR 142/04)
- Strada di tipo Cb fascia infrastrutturale A (DPR 142/04)
- Strada di tipo Cb fascia infrastrutturale B (DPR 142/04)
- Strada di tipo D fascia infrastrutturale (DPR 142/04)
- Linee di perimetrazione delle aree urbanizzate (art.13)

zac

cod\_RUE

- Strade
- Corsi d'acqua

**Aree di espansione**

ZAC\_prog

- CLASSE I - Aree di progetto particolarmente protette
- CLASSE II - Aree di progetto prevalentemente residenziali
- CLASSE III - Aree di progetto di tipo misto
- CLASSE IV - Aree di progetto ad intensa attività umana
- CLASSE V - Aree di progetto prevalentemente produttive

**Classificazione esistente**

ZAC

- CLASSE I - Aree particolarmente protette
- CLASSE II - Aree prevalentemente residenziali
- CLASSE III - Aree di tipo misto
- CLASSE III - Aree extraurbane-zone agricole
- CLASSE IV - Aree ad intensa attività umana
- CLASSE V - Aree prevalentemente produttive



**COMUNE DI SOLIERA**  
REGIONE EMILIA ROMAGNA  
PROVINCIA DI MODENA

CLASSIFICAZIONE ACUSTICA DEL TERRITORIO COMUNALE

PLANIMETRIA

Scala: 1:5.000      Codice elaborato: **3**

Data: Marzo 2014

Nome file:      Data:      Note:

Revisione: 0      Marzo 2014      Emissione

Redatto:      Verificato:      Approvato:

Piergatti      Piergatti      Piergatti

Il Responsabile del Procedimento:      Per accettazione

PROGETTISTA

ING. PIROLO GALAVERRA  
ING. STEFANIA PADOVANI  
DOTT. BERNARDO ZUJOTTO  
ARCH. MARZIA GIABIANI (Elevare Torneo)

